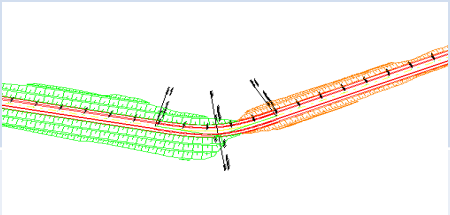






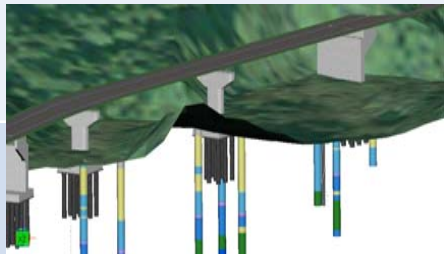

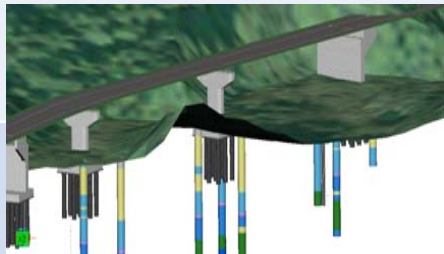






CIMモデルの種類	CIMモデルのイメージ	対応製品
線形モデル	 	<p><b>V-nasClair</b></p>
土工形状モデル	 	<p><b>BASIC_Suite</b>(地形・線形)</p>
地形モデル	 	<p>▪</p> <p><b>STR_Kit</b>(BOXカルバート)</p>
構造物モデル	 	<p>▪</p> <p><b>ROAD_Kit</b>(道路土工)</p>
地質・土質モデル	 	<p>▪</p> <p><b>RIVER_Kit</b>(河川土工)</p>
広域地形モデル	 	<p>▪</p> <p><b>GEO_Kit</b>(柱状モデル)</p>
統合モデル	 	<p>▪</p> <p><b>i-ConCIM_Kit</b>(IFC、J-Land)</p>