

# サーフェス（道路面）

道路面




## 【読取り結果】

## 【チェックポイント】

項番	項目	内容	チェック結果	備考
①	Surfaces-name	道路面	<del>一致</del> 不一致	
②	形状		<del>一致</del> 不一致	

# サーフェス (道路面)



# サーフェス（路床面）

路床面




【読取り結果】

【チェックポイント】


項番	項目	内容	チェック結果	備考
①	Surfaces-name	路床面	<u>一致</u> 不一致	
②	形状		<u>一致</u> 不一致	

サーフェス (路床面)



# サーフェス（路体面）

路床面




【読取り結果】

【チェックポイント】


項番	項目	内容	チェック結果	備考
①	Surfaces-name	路体面	<del>一致</del> 不一致	
②	形状		<del>一致</del> 不一致	

# サーフェス (路体面)



# サーフェス（現況地形）

現況地形



【読取り結果】

【チェックポイント】

項番	項目	内容	チェック結果	備考
①	Surfaces-name	現況地形	<del>一致</del> ・不一致	
②	形状		<del>一致</del> ・不一致	

サーフェス（現況地形）

