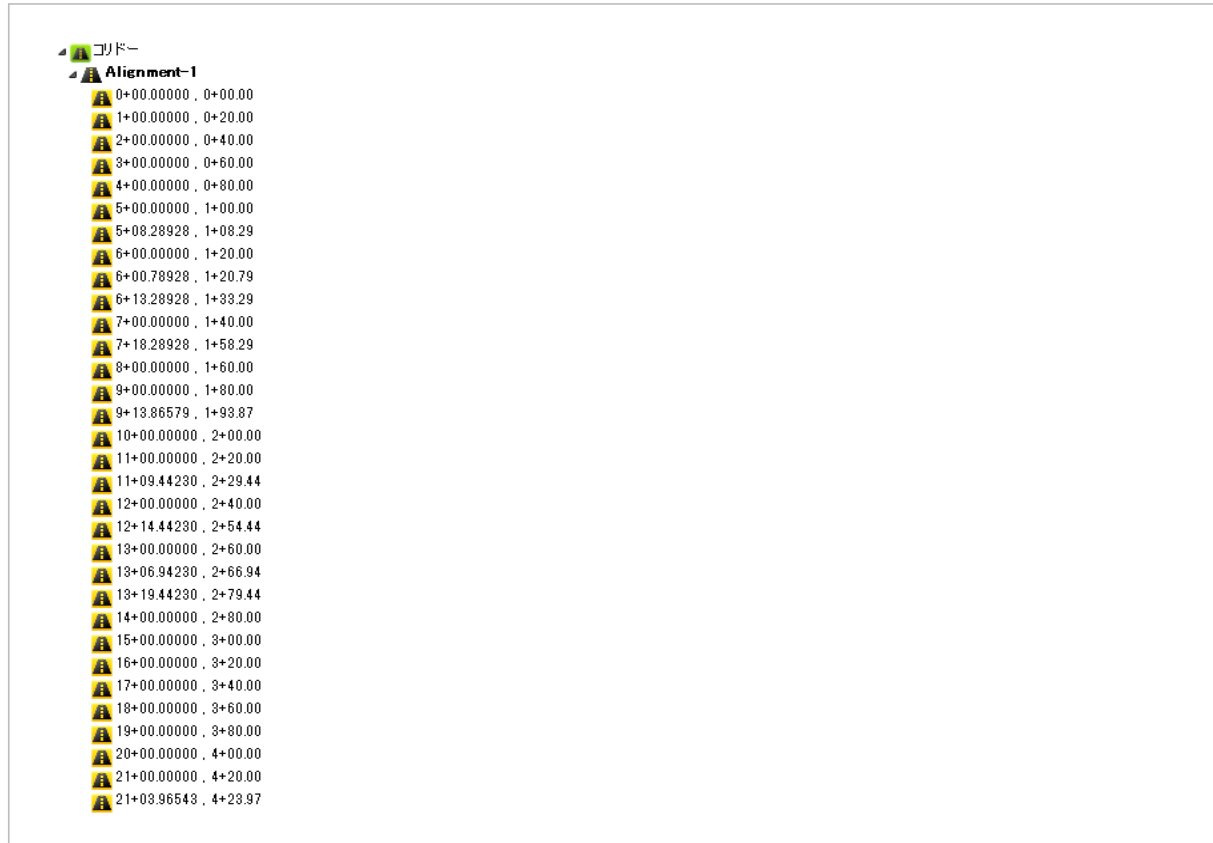


# 横断図測点・累加距離標一覧

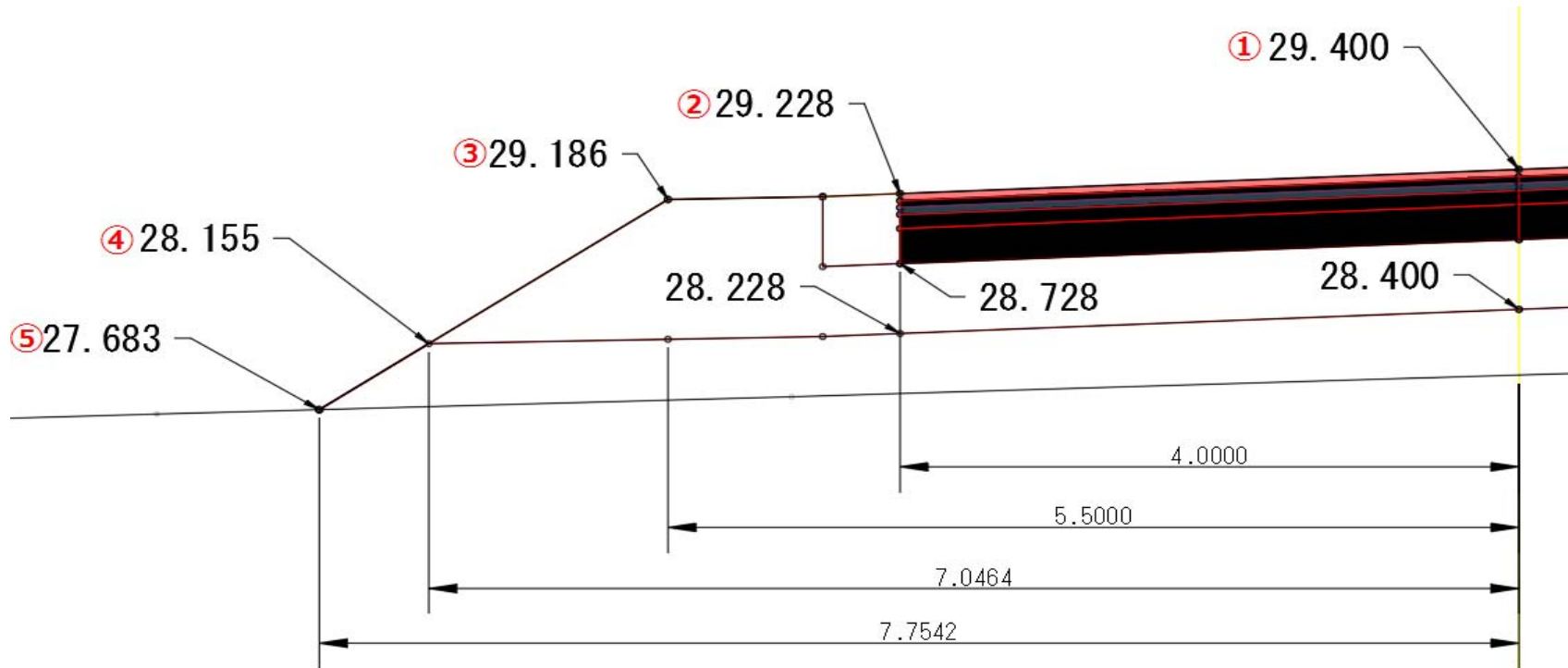
No.	測点名称	測点	累加距離標
1	BP No. 0	0+00.000000	0.000000
2	No. 1	1+00.000000	20.000000
3	No. 2	2+00.000000	40.000000
4	No. 3	3+00.000000	60.000000
5	No. 4	4+00.000000	80.000000
6	No. 5	5+00.000000	100.000000
7	KA1-1 No. 5+8.289	5+08.289283	108.289283
8	No. 6	6+00.000000	120.000000
9	No. 6+0.789	6+00.789283	120.789283
10	No. 6+13.289	6+13.289283	133.289283
11	No. 7	7+00.000000	140.000000
12	KA1-1 No. 7+18.289	7+18.289283	158.289283
13	No. 8	8+00.000000	160.000000
14	No. 9	9+00.000000	180.000000
15	No. 9+13.866	9+13.865790	193.865790
16	No. 10	10+00.000000	200.000000
17	No. 11	11+00.000000	220.000000
18	KE1-1 No. 11+9.442	11+09.442298	229.442298
19	No. 12	12+00.000000	240.000000
20	No. 12+14.442	12+14.442298	254.442298
21	No. 13	13+00.000000	260.000000
22	No. 13+6.942	13+06.942298	266.942298
23	KA1-2 No. 13+19.442	13+19.442298	279.442298
24	No. 14	14+00.000000	280.000000
25	No. 15	15+00.000000	300.000000
26	No. 16	16+00.000000	320.000000
27	No. 17	17+00.000000	340.000000
28	No. 18	18+00.000000	360.000000
29	No. 19	19+00.000000	380.000000
30	No. 20	20+00.000000	400.000000
31	No. 21	21+00.000000	420.000000
32	EP No. 21+3.965	21+03.965429	423.965429

## 【チェックポイント】

項番	項目	内容	チェック結果	備考
1	測点数	32個	一致・不一致	
2	測点、累加距離標	B~D列に記載	一致・不一致	測点名称では確認できません
3	主要点	B列の着色部	一致・不一致	測点名称では確認できません



横断面（道路面）  
測点12+00.000



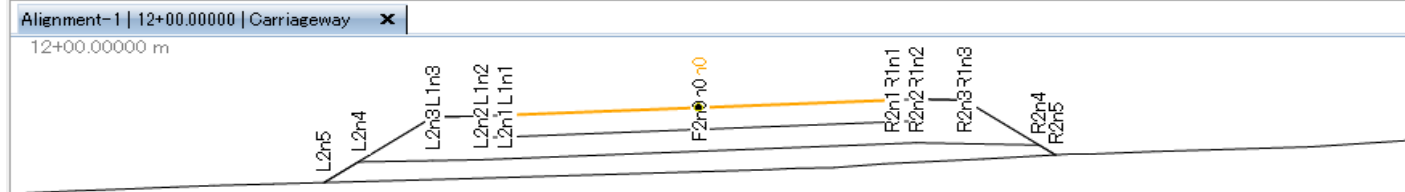
DesignCrossSectSurfのDescに道路面の情報は出力はできません。

【読取り結果】

【チェックポイント】

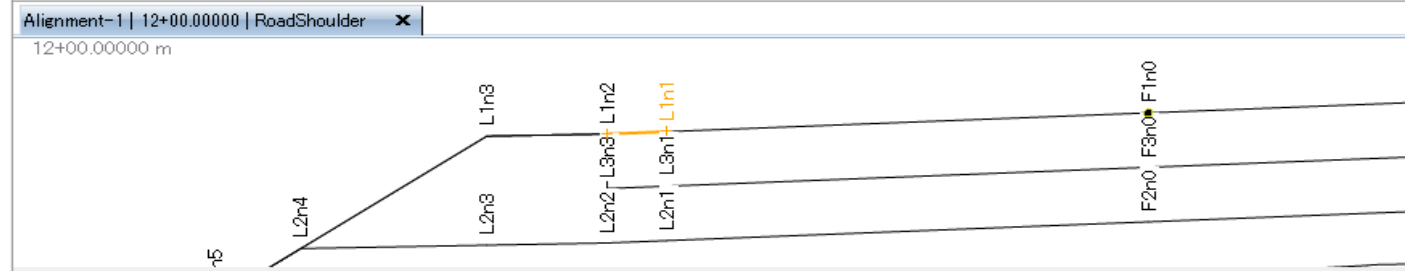
項番	項目	幅	高さ（標高）	チェック結果	備考
①	横断構成点	0.000	29.400	一致・不一致	
②	横断構成点	-4.000	29.228	一致・不一致	
③	横断構成点	-5.500	29.186	一致・不一致	
④	横断構成点	-7.046	28.155	一致・不一致	
⑤	横断構成点	-7.754	27.683	一致・不一致	

# 横断面 (道路面)



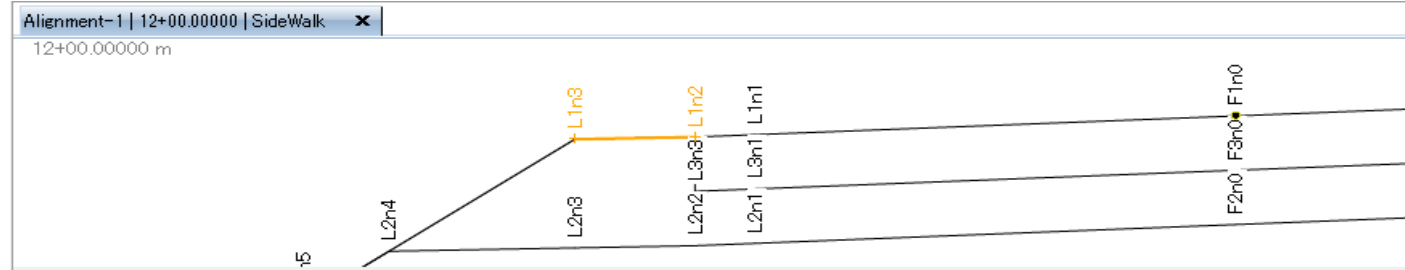
前へ 横断面の作成 次へ

オフセット	高度	名前
-4.00000	-0.172431	L1n1
0.00000	0.000000	F1n0
4.00000	0.172431	R1n1



前へ 横断面の作成 次へ

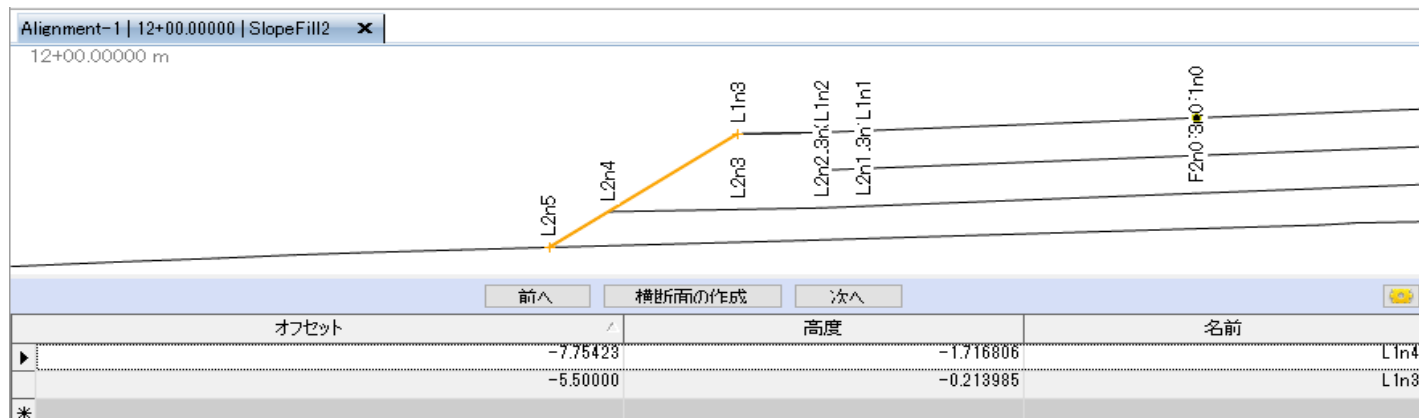
オフセット	高度	名前
-4.50000	-0.193985	L1n2
-4.00000	-0.172431	L1n1



前へ 横断面の作成 次へ

オフセット	高度	名前
-5.50000	-0.213985	L1n3
-4.50000	-0.193985	L1n2

# 横断面 (道路面)



距離を測定(M)

始点/終点

始点: [ ]

終点: [ ]

2点  シーケンス  半径

結果

0.000 m, 29.400000 m

-4.000 m, 29.227569 m

-5.500 m, 29.186015 m

-7.046 m, 28.155088 m

-7.754 m, 27.683194 m

履歴

ポイント: >> ?

始点: -5.500, 29.186015

終点: -7.046, 28.155088

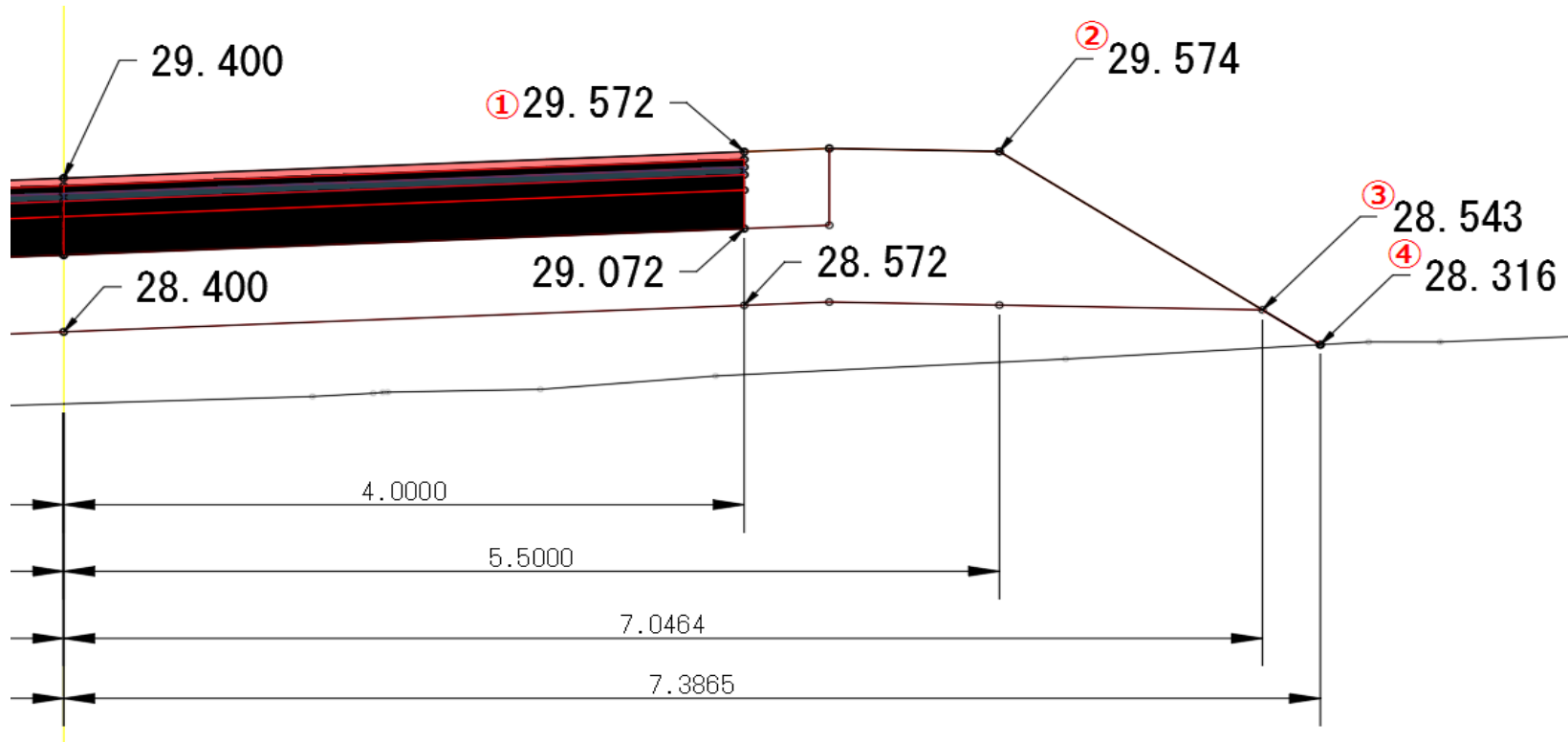
デルタオフセット: -1.54639 m

デルタ高度: -1.03093 m

勾配: 66.6667%

水平: 1.85853 m

横断面（道路面）  
測点12+00.000



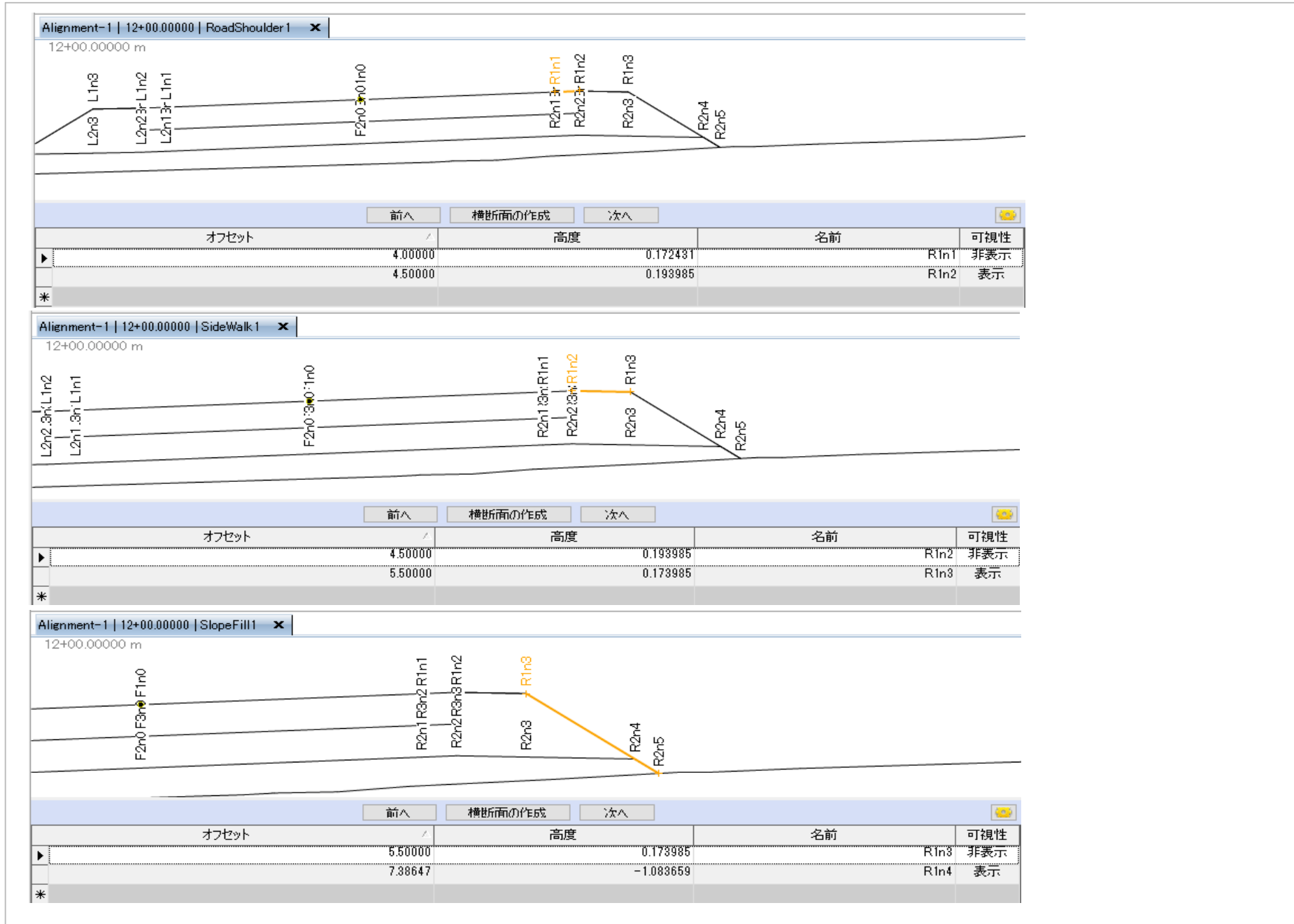
DesignCrossSectSurfのDescに道路面の情報は出力はできません。

【読取り結果】

【チェックポイント】

項番	項目	幅	高さ（標高）	チェック結果	備考
①	横断構成点	4.000	29.572	一致・不一致	
②	横断構成点	5.500	29.574	一致・不一致	
③	横断構成点	7.046	28.543	一致・不一致	
④	横断構成点	7.387	28.316	一致・不一致	丸めの違いにより7.386で表示されます

# 横断面 (道路面)



# 横断面 (道路面)

距離を測定(M)

始点/終点

始点:  
7.386, 28.316341

終点:  
[ ]

2点  シーケンス  半径

結果

ポイント: 解放 > 解放 > 解放 > 解放 > 解放

0.000 m, 28.400000 m
4.000 m, 29.572431 m
5.500 m, 29.573985 m
7.046 m, 28.543057 m
7.386 m, 28.316341 m
8.341 m, 27.7007 m

保存

履歴

ポイント: ? > ?

始点: 7.046, 28.543057

終点: 7.386, 28.316341

デルタオフセット: 0.34007 m

デルタ高度: -0.22672 m

勾配: -66.6667%

水平: 0.40872 m