


サーフェス（道路面）

道路面

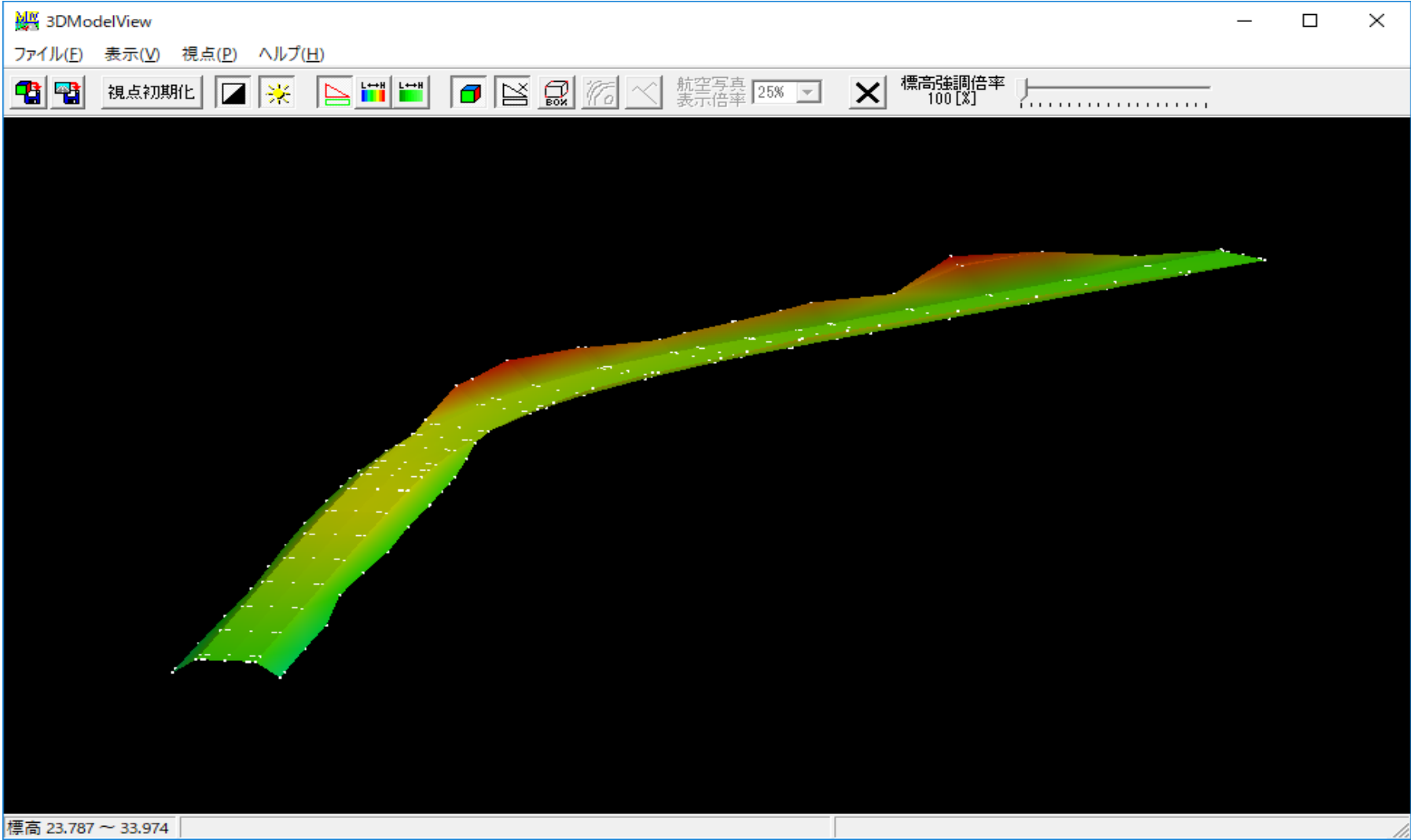


【読取り結果】

【チェックポイント】

項番	項目	内容	チェック結果	備考
①	Surfaces-name	道路面	一致 <u>不一致</u>	現況地形としてインポートした
②	形状		<u>一致</u> ・不一致	

サーフェス（道路面）



サーフェス（路床面）

路床面

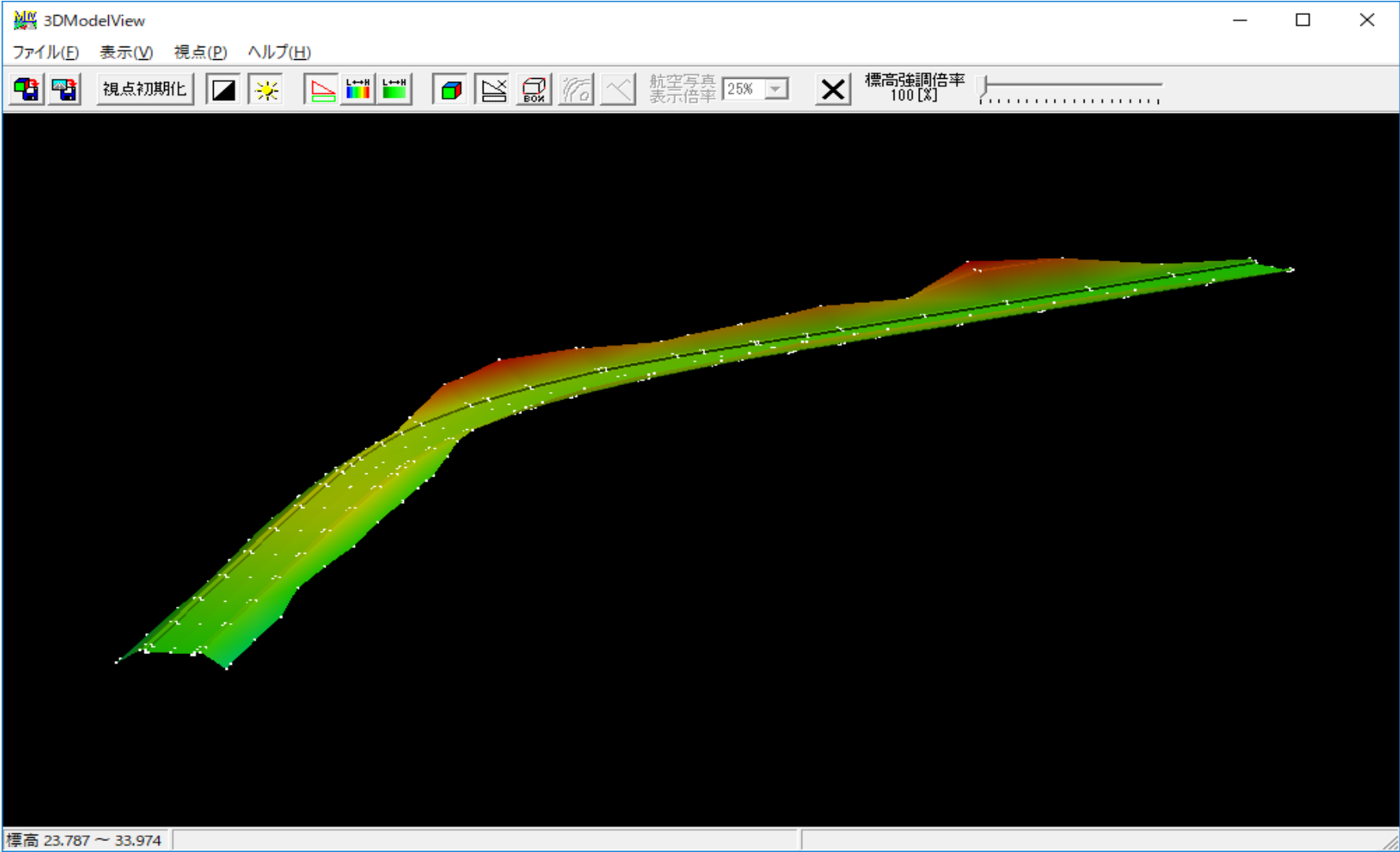


【読取り結果】

【チェックポイント】


項番	項目	内容	チェック結果	備考
①	Surfaces-name	路床面	一致・ <u>不一致</u>	現況地形としてインポートした
②	形状		<u>一致</u> ・不一致	

サーフェス（路床面）



サーフェス（路体面）

路床面

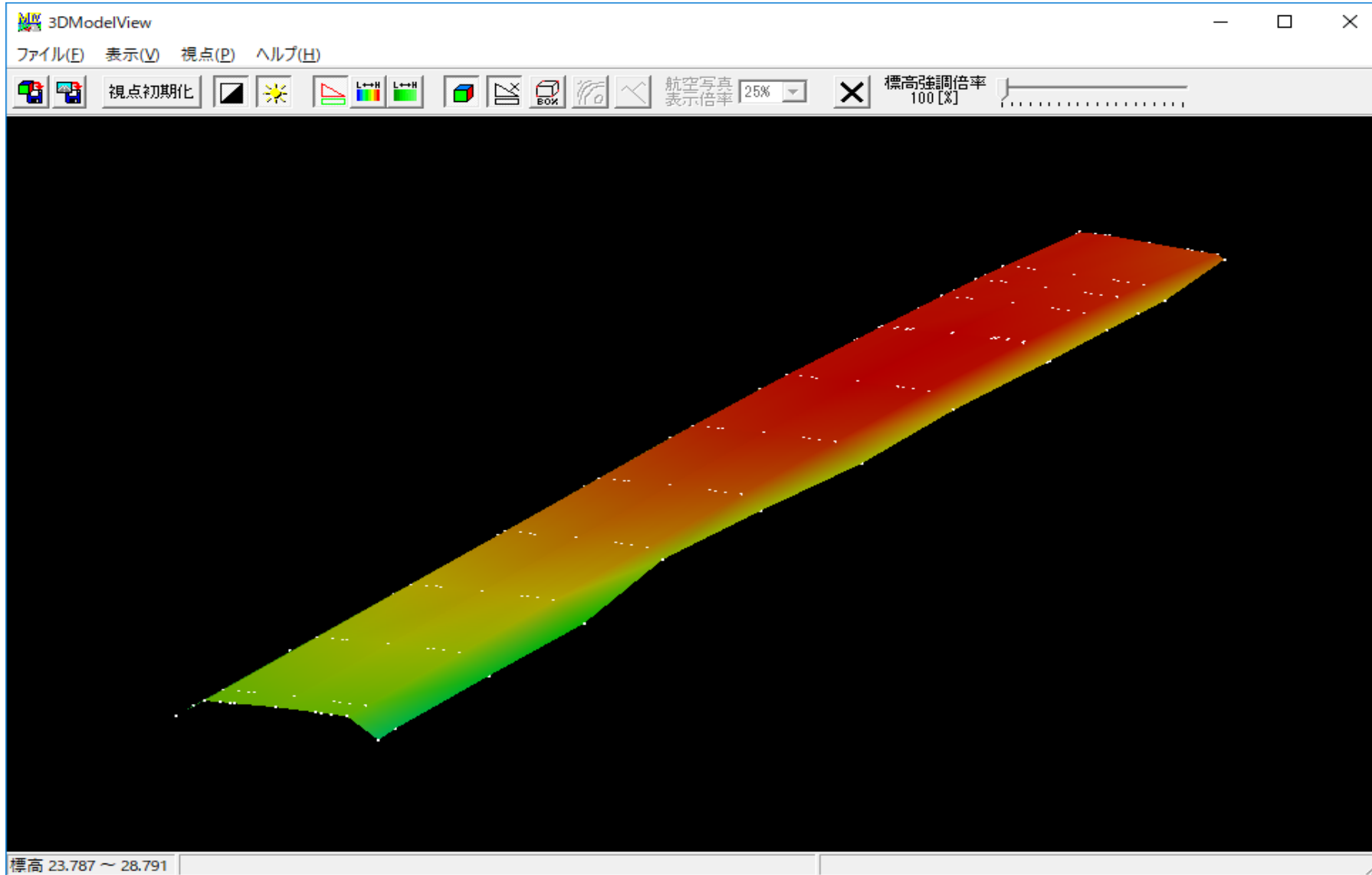


【読み取り結果】

【チェックポイント】


項番	項目	内容	チェック結果	備考
①	Surfaces-name	路体面	一致・ 不一致	現況地形としてインポートした
②	形状		一致 ・不一致	

サーフェス（路体面）



サーフェス（現況地形）

現況地形



【読取り結果】

【チェックポイント】

項番	項目	内容	チェック結果	備考
①	Surfaces-name	現況地形	一致・不一致	
②	形状		一致・不一致	

サーフェス（現況地形）

