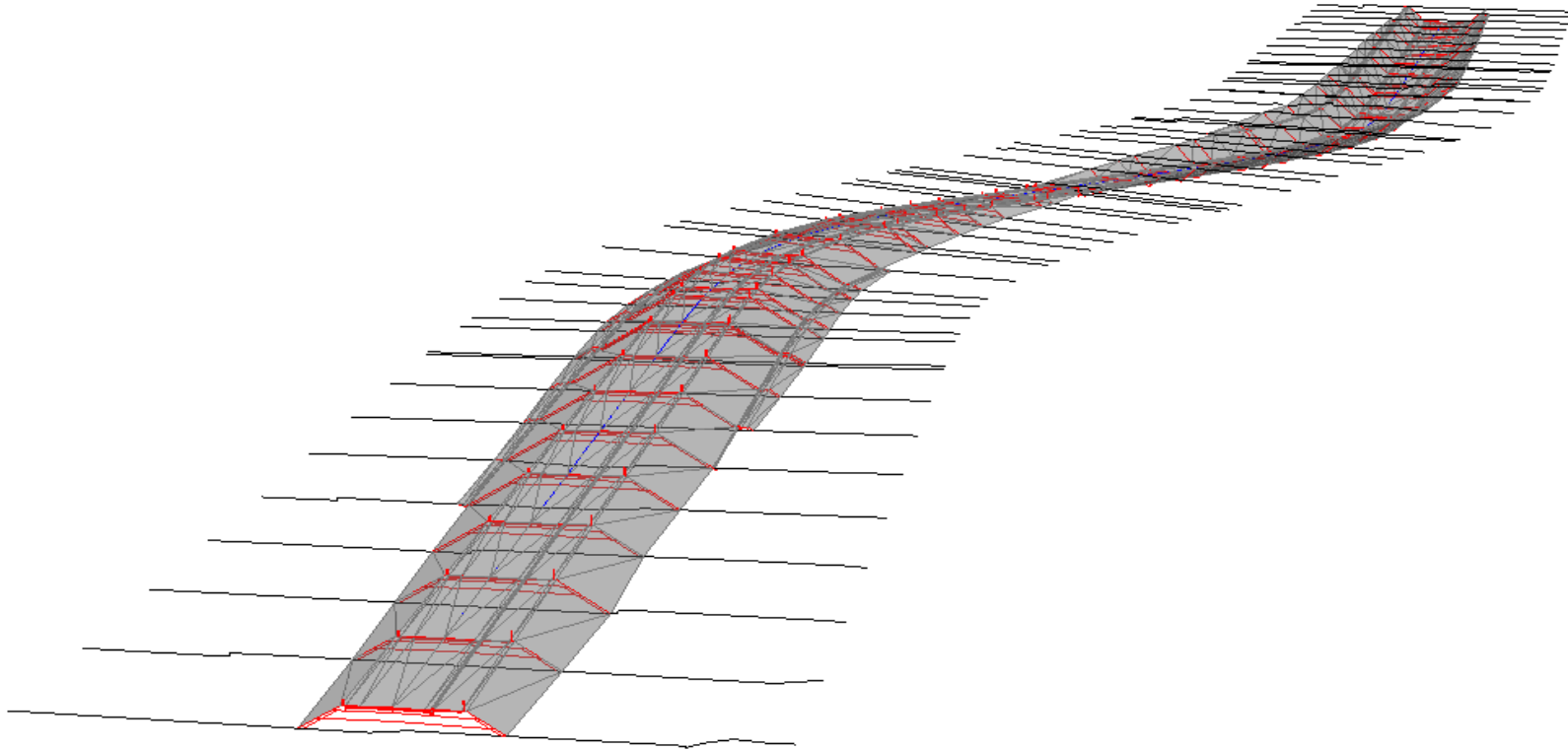


サーフェス (道路面)

道路面

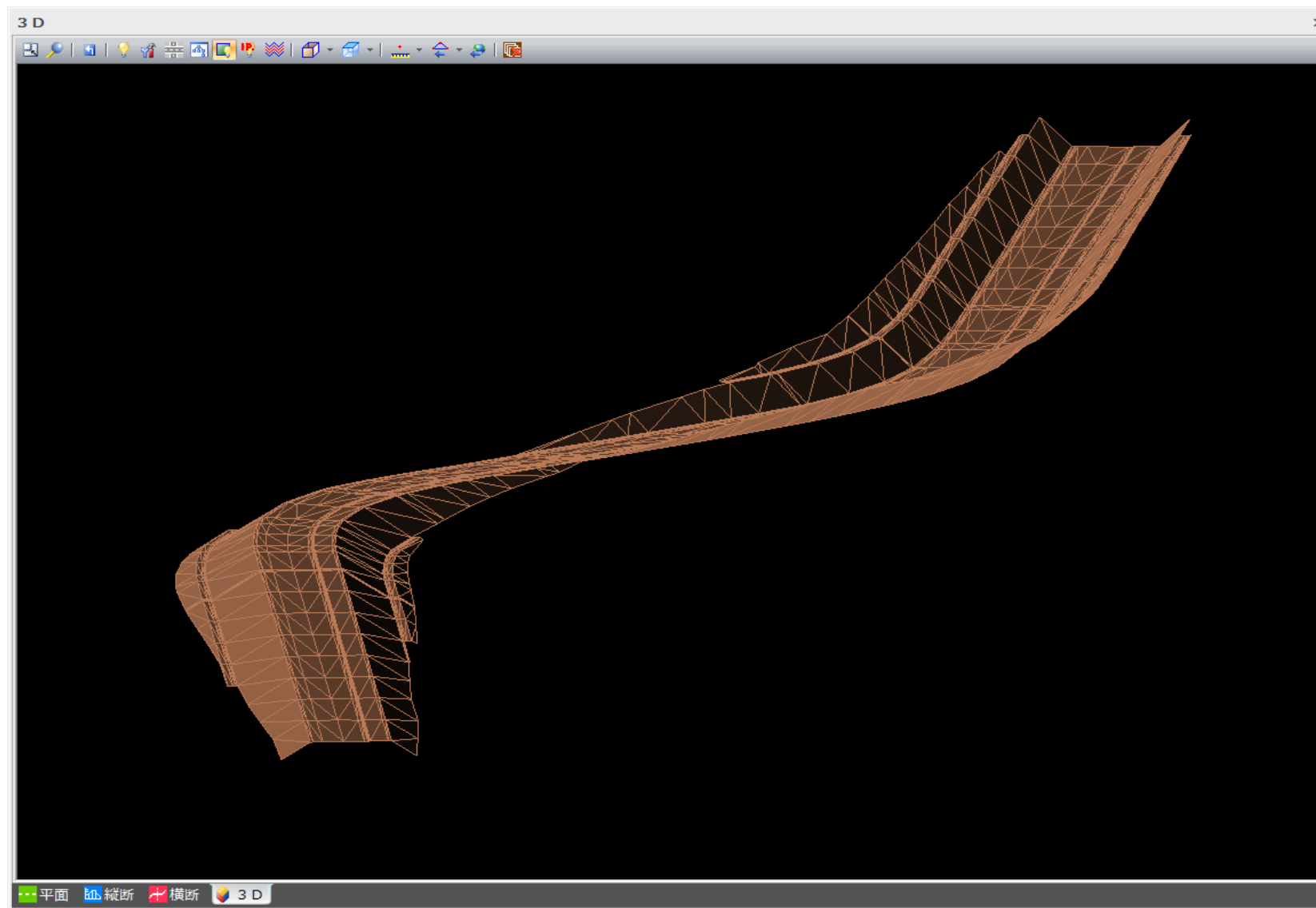


【読取り結果】

【チェックポイント】

項番	項目	内容	チェック結果	備考
1	Surfaces-desc	道路面(FinishedGrade)	一致 不一致	
2	形状		一致 不一致	

サーフェス (道路面)



サーフェス (道路面)

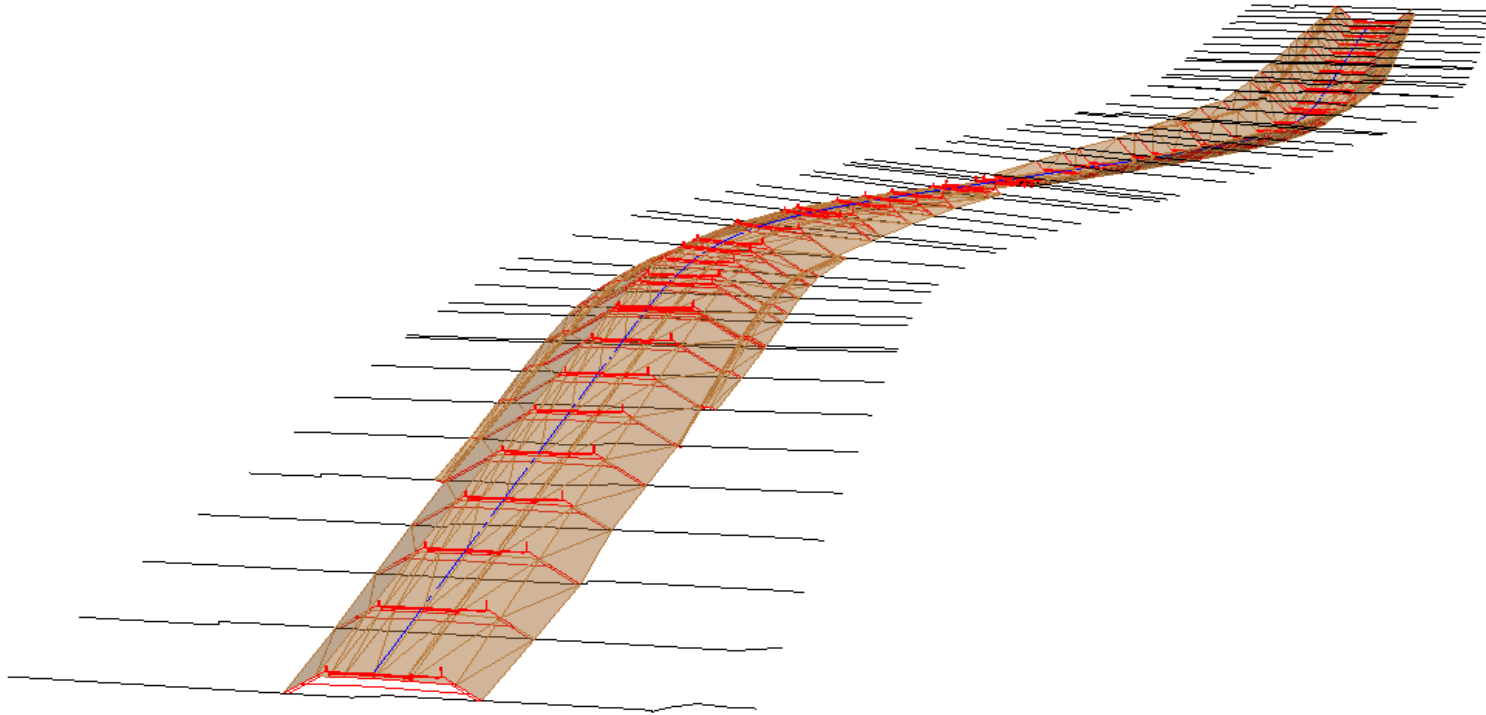
The screenshot displays a CAD application window with the following components:

- Menu Bar:** Includes options like 'ファイル' (File), 'ホーム' (Home), '2.5D', and '表示' (Display).
- Toolbar:** Contains icons for '新規' (New), 'SITECH 3D', 'LandXML', '基本設計データ', '座標', '点群', '座標追加', '点群追加', '2D図面', 'A4図面', 'モデル追加', '2点間', '座標', 'ルール', 'OK', 'スナップ', 'Back', '丸め設定', '終了', and '表示設定'.
- Left Sidebar:**
 - ワークスペース:** Shows '設計条件' (Design Conditions).
 - Layer Tree:** Lists 'FinishedGrade' (checked) with sub-items 'FinishedGrade1', 'FinishedGrade2', and 'FinishedGrade3' (all checked), and 'SubBase' (unchecked) with sub-item 'SubBase1' (checked).
 - 2.5D 一覧:** A table listing various design conditions.
- Central View:** A 3D wireframe model of a road surface, showing a curved road structure with various layers and dimensions.
- Right Sidebar:**
 - レイヤ (Layer):** A list of layers with '表示' (Display) and '透過' (Transparent) checkboxes. The list includes: '線形', 'D-DCR-HCH6', 'D-DCR-HCH3', 'D-DCR-HCH7', 'D-DCR-HCH8', 'D-BMK-TXT', 'D-STR-TXT', 'D-BMK', 'D-BGD', 'D-STR-STR9', 'D-STR', 'D-STR-STRB', 'D-STR-STRC', and 'D-STR-DIM'.
 - 垂直面一覧 (Vertical Section List):** A table for vertical sections.

名称	追加距離
<input checked="" type="checkbox"/> NO.0	0.000
<input checked="" type="checkbox"/> NO.1	20.000
<input checked="" type="checkbox"/> NO.2	40.000
<input checked="" type="checkbox"/> NO.3	60.000
<input checked="" type="checkbox"/> NO.4	80.000
<input checked="" type="checkbox"/> NO.5	100.000
<input checked="" type="checkbox"/> NO.6	120.000
<input checked="" type="checkbox"/> NO.7	140.000
<input checked="" type="checkbox"/> NO.8	160.000
<input checked="" type="checkbox"/> NO.8+1.724	161.724
<input checked="" type="checkbox"/> NO.9	180.000
<input checked="" type="checkbox"/> NO.9+6.724	186.724

サーフェス（路床面）

路床面

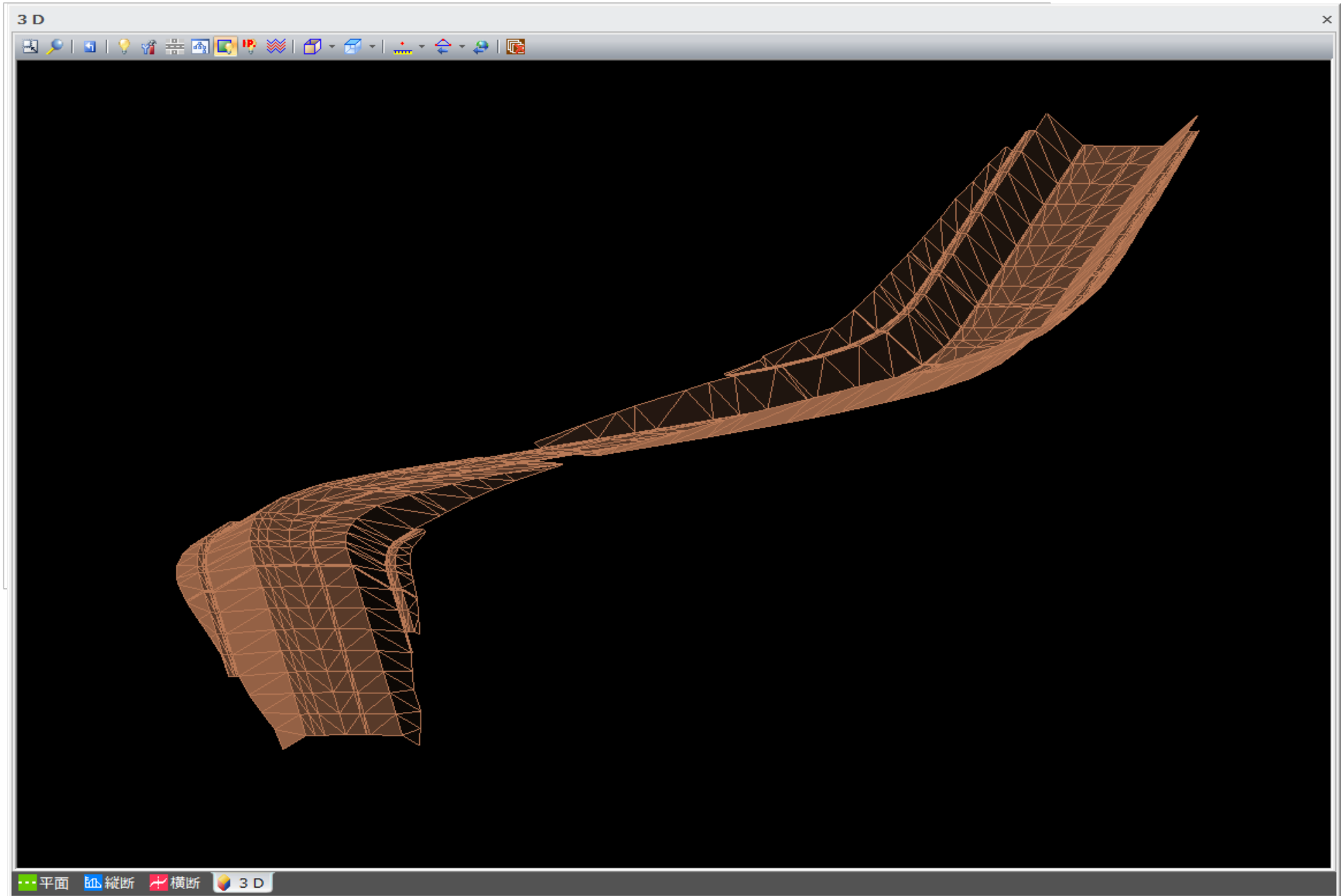


【読取り結果】

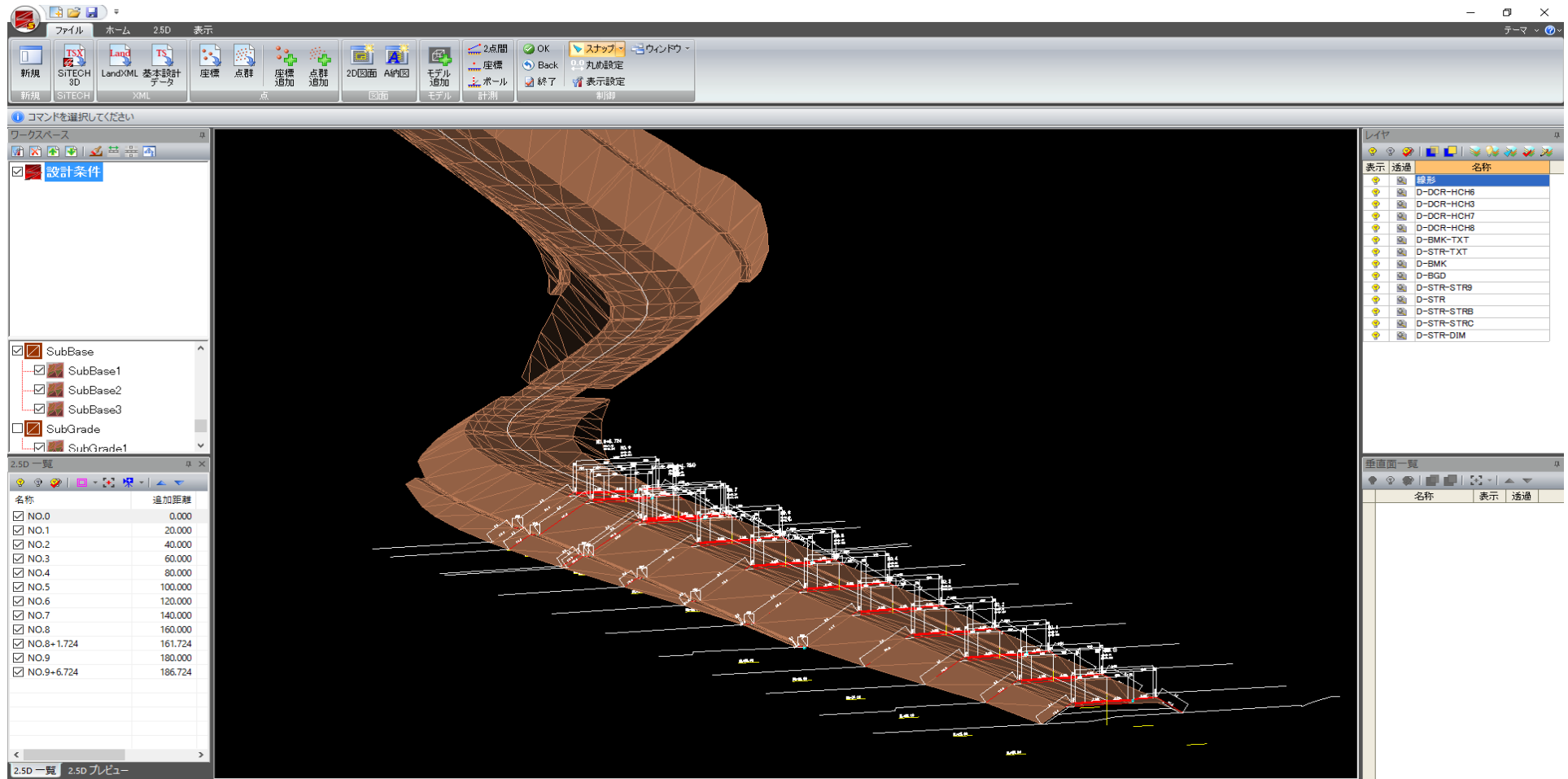
【チェックポイント】

項番	項目	内容	チェック結果	備考
1	Surfaces-desc	路床面 (SubBase)	一致 ・不一致	
2	形状		一致 ・不一致	

サーフェス（路床面）

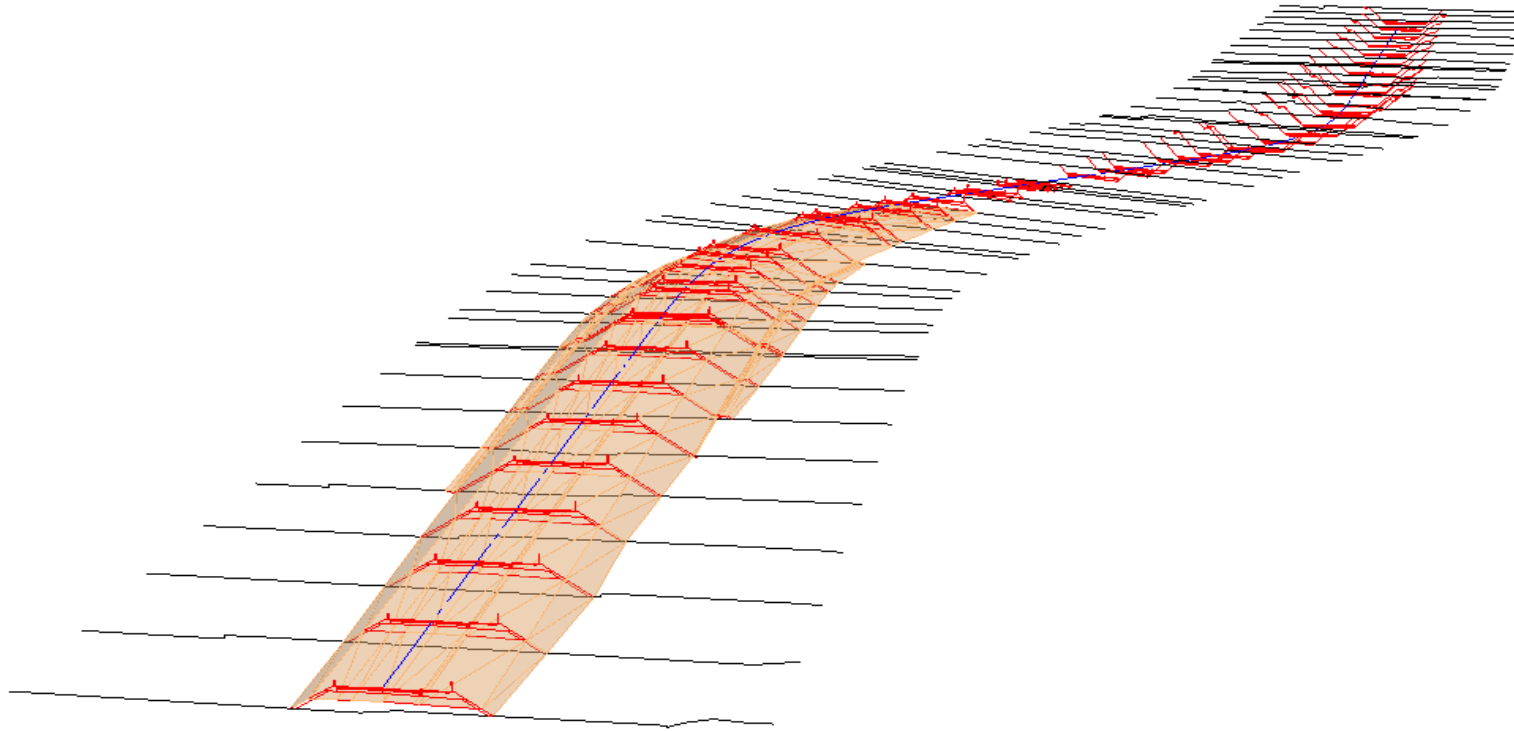


サーフェス (路床面)



サーフェス（路体面）

路体面

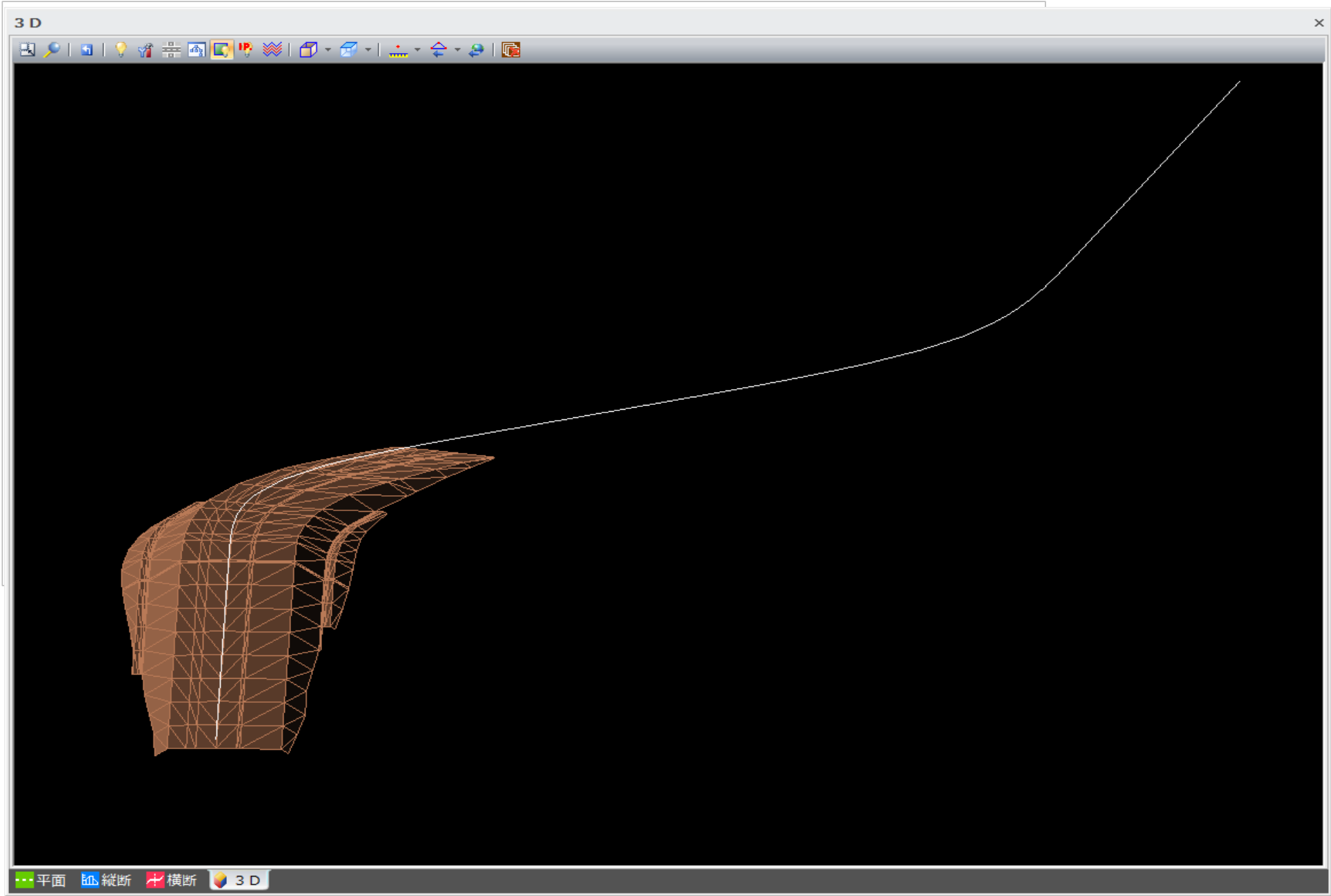


【読み取り結果】

【チェックポイント】

項番	項目	内容	チェック結果	備考
1	Surfaces-desc	路体面 (SubGrade)	一致 、不一致	
2	形状		一致 、不一致	

サーフェス (路体面)



サーフェス (路体面)

コマンドを選択してください

ワークスペース

- 設計条件

SubBase2
SubBase3
SubGrade
SubGrade1
ExistingGround
ExistingGround1

2.5D 一覧

名称	追加距離
<input type="checkbox"/> NO.0	0.000
<input checked="" type="checkbox"/> NO.1	20.000
<input checked="" type="checkbox"/> NO.2	40.000
<input checked="" type="checkbox"/> NO.3	60.000
<input checked="" type="checkbox"/> NO.4	80.000
<input checked="" type="checkbox"/> NO.5	100.000
<input checked="" type="checkbox"/> NO.6	120.000
<input checked="" type="checkbox"/> NO.7	140.000
<input checked="" type="checkbox"/> NO.8	160.000
<input type="checkbox"/> NO.8+1.724	161.724
<input checked="" type="checkbox"/> NO.9	180.000
<input type="checkbox"/> NO.9+6.724	186.724
<input checked="" type="checkbox"/> NO.10	200.000
<input type="checkbox"/> NO.10+11.724	211.724
<input type="checkbox"/> NO.11	220.000
<input type="checkbox"/> NO.12	240.000
<input type="checkbox"/> NO.13	260.000

レイヤ


表示	透過	名称
<input checked="" type="checkbox"/>	<input checked="" type="checkbox"/>	線形
<input checked="" type="checkbox"/>	<input checked="" type="checkbox"/>	D-DCR-HCH6
<input checked="" type="checkbox"/>	<input checked="" type="checkbox"/>	D-DCR-HCH3
<input checked="" type="checkbox"/>	<input checked="" type="checkbox"/>	D-DCR-HCH7
<input checked="" type="checkbox"/>	<input checked="" type="checkbox"/>	D-DCR-HCH8
<input checked="" type="checkbox"/>	<input checked="" type="checkbox"/>	D-BMK-TXT
<input checked="" type="checkbox"/>	<input checked="" type="checkbox"/>	D-STR-TXT
<input checked="" type="checkbox"/>	<input checked="" type="checkbox"/>	D-BMK
<input checked="" type="checkbox"/>	<input checked="" type="checkbox"/>	D-BGD
<input checked="" type="checkbox"/>	<input checked="" type="checkbox"/>	D-STR-STR9
<input checked="" type="checkbox"/>	<input checked="" type="checkbox"/>	D-STR
<input checked="" type="checkbox"/>	<input checked="" type="checkbox"/>	D-STR-STRB
<input checked="" type="checkbox"/>	<input checked="" type="checkbox"/>	D-STR-STRC
<input checked="" type="checkbox"/>	<input checked="" type="checkbox"/>	D-STR-DIM
<input checked="" type="checkbox"/>	<input checked="" type="checkbox"/>	D-DCR-HCH9
<input checked="" type="checkbox"/>	<input checked="" type="checkbox"/>	D-MTR-LINE

垂直面一覧

名称	表示	透過
----	----	----

サーフェス（現況地形）

現況地形面

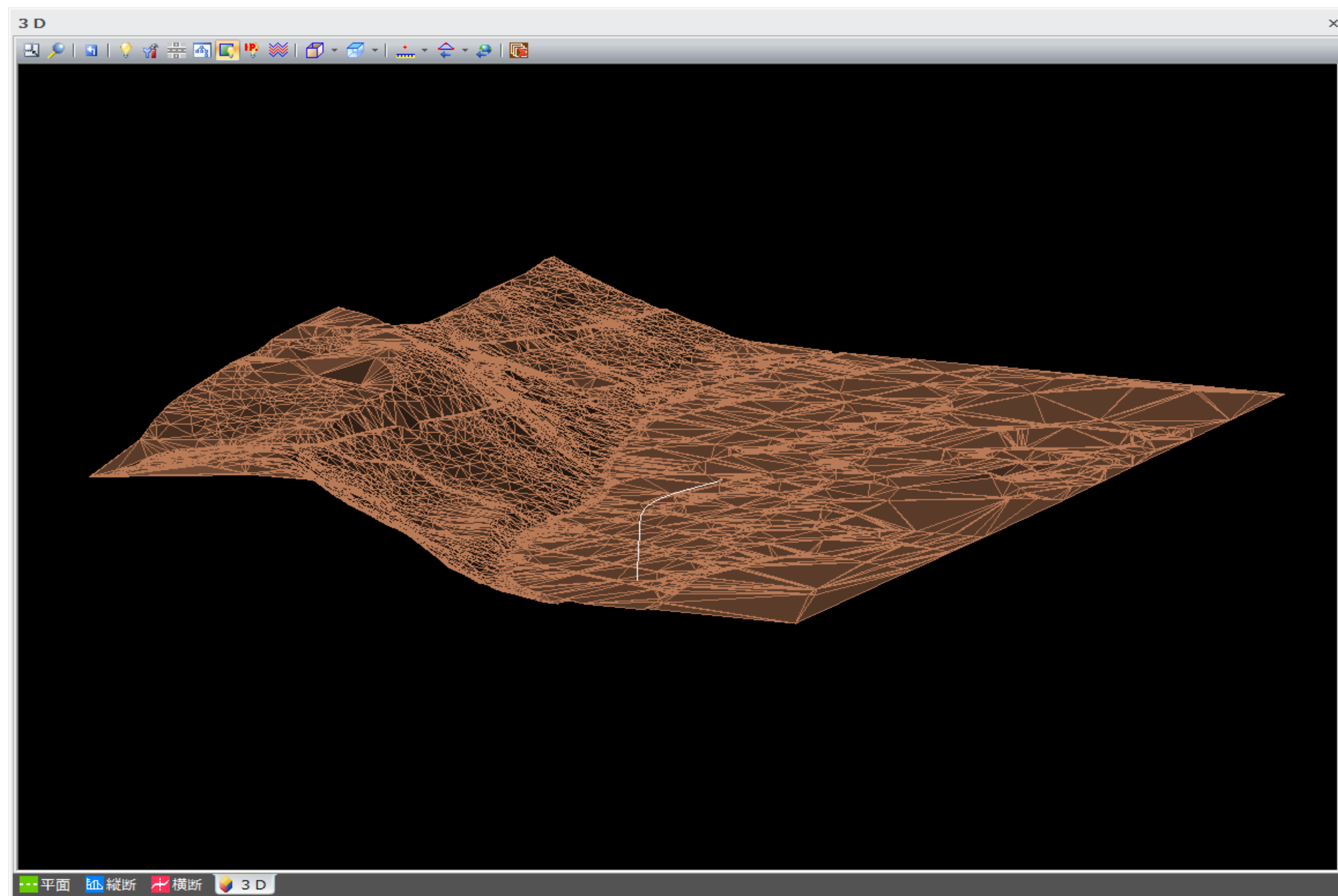


【読み取り結果】

【チェックポイント】

項番	項目	内容	チェック結果	備考
1	Surfaces-desc	現況地形(ExistingGrade)	一致 不一致	
2	形状		一致 不一致	

サーフェス（現況地形）



サーフェス（現況地形）

