

# 横断図測点・累加距離標一覧

No.	測点名称	測点	累加距離標
1	BP (NO.0)	0 + 0.0000000	0.000000
2	NO.1	1 + 0.0000000	20.000000
3	NO.2	2 + 0.0000000	40.000000
4	NO.3	3 + 0.0000000	60.000000
5	NO.4	4 + 0.0000000	80.000000
6	NO.5	5 + 0.0000000	100.000000
7	NO.6	6 + 0.0000000	120.000000
8	NO.7	7 + 0.0000000	140.000000
9	NO.8	8 + 0.0000000	160.000000
10	KA1-1 (NO.8+1.724)	8 + 1.72414471	161.724145
11	NO.9	9 + 0.0000000	180.000000
12	NO.9+6.724	9 + 6.72414500	186.724145
13	NO.10	10 + 0.0000000	200.000000
14	KE1-1 (NO.10+11.724)	10 + 11.72414471	211.724145
15	NO.11	11 + 0.0000000	220.000000
16	NO.12	12 + 0.0000000	240.000000
17	NO.13	13 + 0.0000000	260.000000
18	KE1-2 (NO.13+5.137)	13 + 5.13670624	265.136706
19	NO.14	14 + 0.0000000	280.000000
20	NO.14+10.137	14 + 10.13670600	290.136706
21	NO.15	15 + 0.0000000	300.000000
22	KA1-2 (NO.15+15.137)	15 + 15.13670624	315.136706
23	NO.16	16 + 0.0000000	320.000000
24	NO.16+11.516	16 + 11.51600000	331.516000
25	NO.16+11.516Double	16 + 11.51700000	331.516010
26	NO.16+14.601	16 + 14.60100000	334.601000
27	NO.16+14.601Double	16 + 14.60200000	334.601010
28	NO.17	17 + 0.0000000	340.000000
29	NO.18	18 + 0.0000000	360.000000
30	KA2-1 (NO.18+12.719)	18 + 12.71863546	372.718635
31	NO.19	19 + 0.0000000	380.000000
32	NO.20	20 + 0.0000000	400.000000
33	NO.20+9.453	20 + 9.45332900	409.453329
34	NO.21	21 + 0.0000000	420.000000
35	KE2-1 (NO.21+17.004)	21 + 17.00434975	437.004350
36	NO.22	22 + 0.0000000	440.000000
37	NO.23	23 + 0.0000000	460.000000
38	NO.24	24 + 0.0000000	480.000000
39	KE2-2 (NO.24+19.28)	24 + 19.27962562	499.279626
40	NO.25	25 + 0.0000000	500.000000
41	NO.26	26 + 0.0000000	520.000000
42	NO.26+6.831	26 + 6.83064600	526.830646
43	NO.27	27 + 0.0000000	540.000000
44	NO.28	28 + 0.0000000	560.000000
45	KA2-2 (NO.28+3.565)	28 + 3.56533990	563.565340
46	NO.29	29 + 0.0000000	580.000000
47	NO.30	30 + 0.0000000	600.000000
48	NO.31	31 + 0.0000000	620.000000
49	NO.32	32 + 0.0000000	640.000000
50	NO.33	33 + 0.0000000	660.000000
51	NO.34	34 + 0.0000000	680.000000
52	NO.35	35 + 0.0000000	700.000000
53	EP (NO.35+16.819)	35 + 16.81861473	716.818615

## 【読み取り結果】 【チェックポイント】

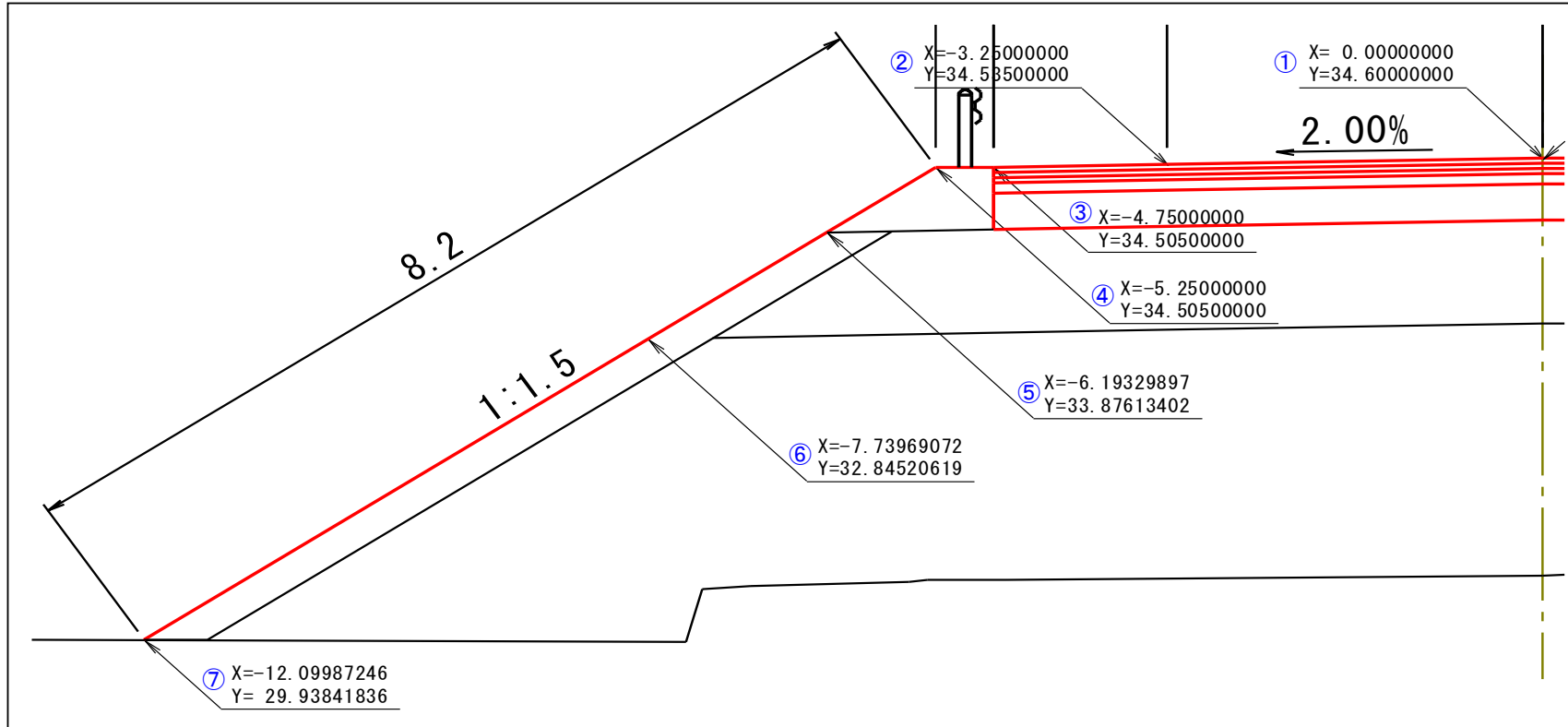
項番	項目	内容	チェック結果	備考
1	測点数	53個	一致・不一致	弊社ソフトではW断面を同測点名で表示
2	測点、累加距離標	B~D列に記載	一致・不一致	測点(Name)と累加距離標が一致しているか
3	主要点	B列の着色部	一致・不一致	平面線形の変化点と一致しているか

測点選択

測点名	追加距離
<input checked="" type="checkbox"/> NO.0 [BP]	0.0000
<input checked="" type="checkbox"/> NO.1	20.0000
<input checked="" type="checkbox"/> NO.2	40.0000
<input checked="" type="checkbox"/> NO.3	60.0000
<input checked="" type="checkbox"/> NO.4	80.0000
<input checked="" type="checkbox"/> NO.5	100.0000
<input checked="" type="checkbox"/> NO.6	120.0000
<input checked="" type="checkbox"/> NO.7	140.0000
<input checked="" type="checkbox"/> NO.8	160.0000
<input checked="" type="checkbox"/> NO.8+1.7241 [KA1-1]	161.7241
<input checked="" type="checkbox"/> NO.9	180.0000
<input checked="" type="checkbox"/> NO.9+6.7241	186.7241
<input checked="" type="checkbox"/> NO.10	200.0000
<input checked="" type="checkbox"/> NO.10+11.7241 [KE1-1]	211.7241
<input checked="" type="checkbox"/> NO.11	220.0000
<input checked="" type="checkbox"/> NO.12	240.0000
<input checked="" type="checkbox"/> NO.13	260.0000
<input checked="" type="checkbox"/> NO.13+5.1367 [KE1-2]	265.1367
<input checked="" type="checkbox"/> NO.14	280.0000
<input checked="" type="checkbox"/> NO.14+10.1367	290.1367
<input checked="" type="checkbox"/> NO.15	300.0000
<input checked="" type="checkbox"/> NO.15+15.1367 [KA1-2]	315.1367
<input checked="" type="checkbox"/> NO.16	320.0000
<input checked="" type="checkbox"/> NO.16+11.5160	331.5160
<input checked="" type="checkbox"/> NO.16+14.6010	334.6010
<input checked="" type="checkbox"/> NO.17	340.0000
<input checked="" type="checkbox"/> NO.18	360.0000
<input checked="" type="checkbox"/> NO.18+12.7186 [KA2-1]	372.7186
<input checked="" type="checkbox"/> NO.19	380.0000
<input checked="" type="checkbox"/> NO.20	400.0000
<input checked="" type="checkbox"/> NO.20+9.4533	409.4533
<input checked="" type="checkbox"/> NO.21	420.0000
<input checked="" type="checkbox"/> NO.21+17.0043 [KE2-1]	437.0043
<input checked="" type="checkbox"/> NO.21+17.0044 [KE2-1]	437.0044
<input checked="" type="checkbox"/> NO.22	440.0000
<input checked="" type="checkbox"/> NO.23	460.0000
<input checked="" type="checkbox"/> NO.24	480.0000
<input checked="" type="checkbox"/> NO.24+19.2796 [KE2-2]	499.2796
<input checked="" type="checkbox"/> NO.25	500.0000
<input checked="" type="checkbox"/> NO.26	520.0000
<input checked="" type="checkbox"/> NO.26+6.8306	526.8306
<input checked="" type="checkbox"/> NO.27	540.0000
<input checked="" type="checkbox"/> NO.28	560.0000
<input checked="" type="checkbox"/> NO.28+3.5653 [KA2-2]	563.5653
<input checked="" type="checkbox"/> NO.29	580.0000
<input checked="" type="checkbox"/> NO.30	600.0000
<input checked="" type="checkbox"/> NO.31	620.0000
<input checked="" type="checkbox"/> NO.32	640.0000
<input checked="" type="checkbox"/> NO.33	660.0000
<input checked="" type="checkbox"/> NO.34	680.0000
<input checked="" type="checkbox"/> NO.35	700.0000
<input checked="" type="checkbox"/> NO.35+16.8186 [EP]	716.8186

# 横断面 (道路面)

断面 : NO.3・道路面-左側

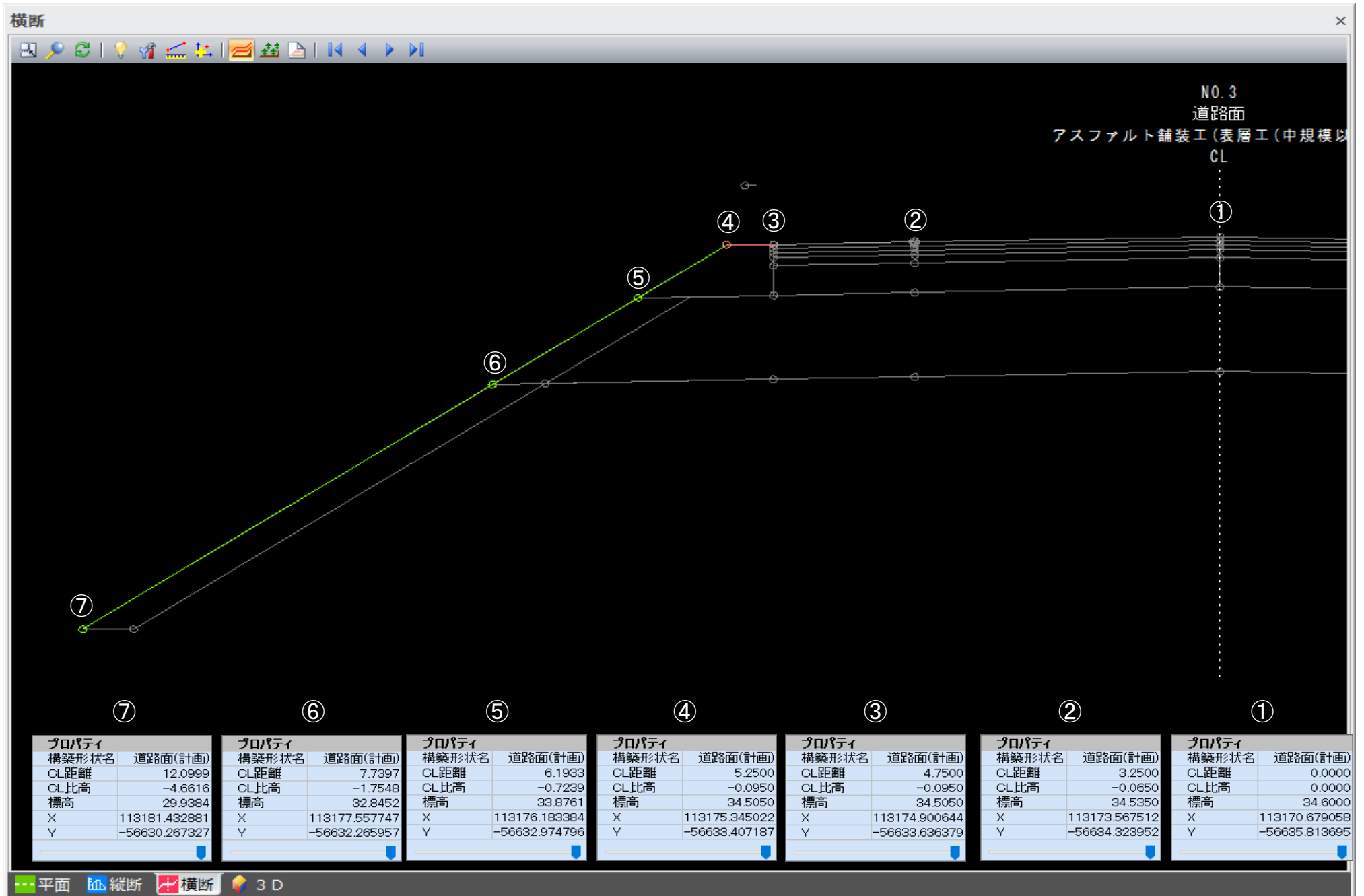


## 【読取り結果】

### 【チェックポイント】

項番	項目	幅	高さ (標高)	チェック結果	備考
1	横断構成点	0.0000000	34.6000000	一致・不一致	
2	横断構成点	-3.2500000	34.5350000	一致・不一致	
3	横断構成点	-4.7500000	34.5050000	一致・不一致	
4	横断構成点	-5.2500000	34.5050000	一致・不一致	
5	横断構成点	-6.19329897	33.87613402	一致・不一致	
6	横断構成点	-7.73969072	32.84520619	一致・不一致	
7	横断構成点	-12.09987246	29.93841836	一致・不一致	

# 横断面 (道路面)

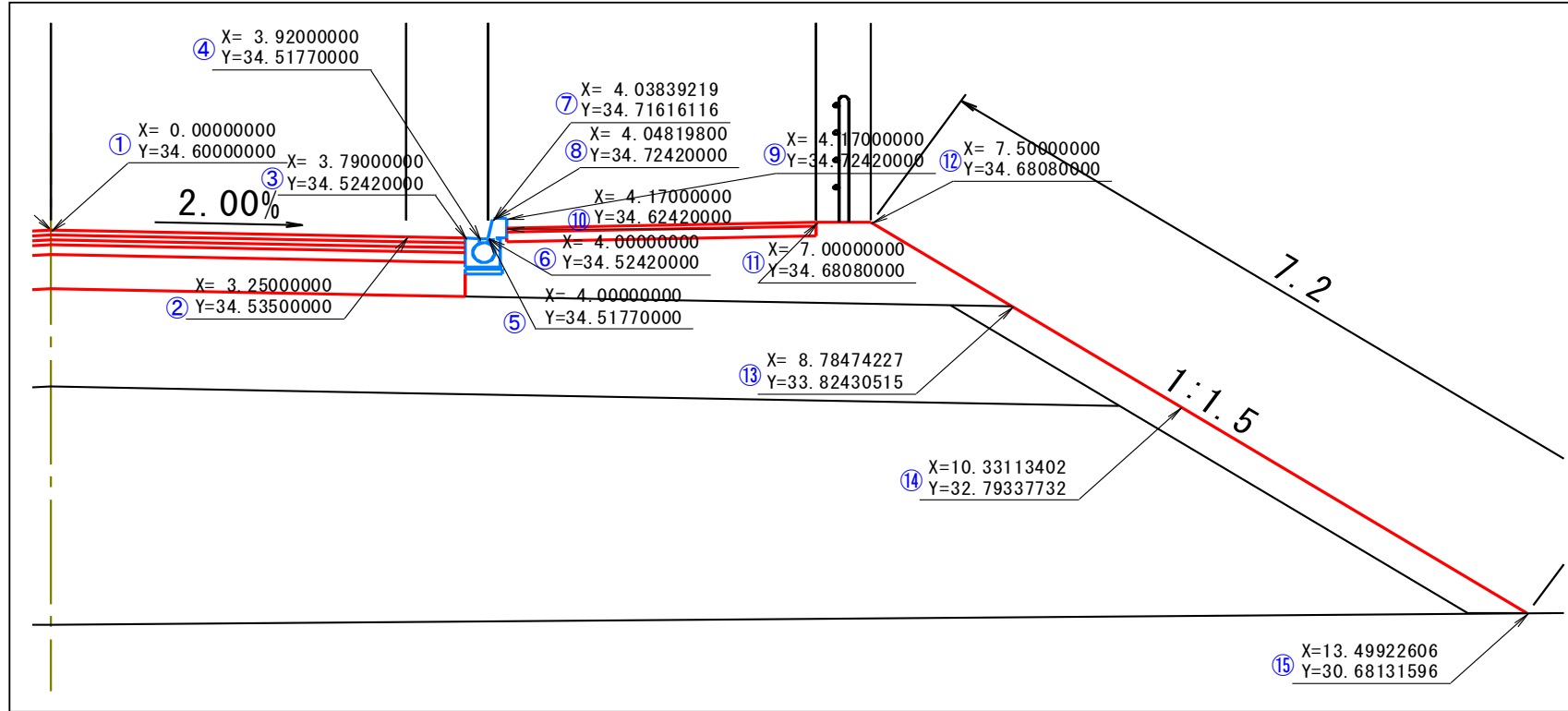


## 横断面（道路面）

---

# 横断面 (道路面)

断面 : NO.3・道路面-右側



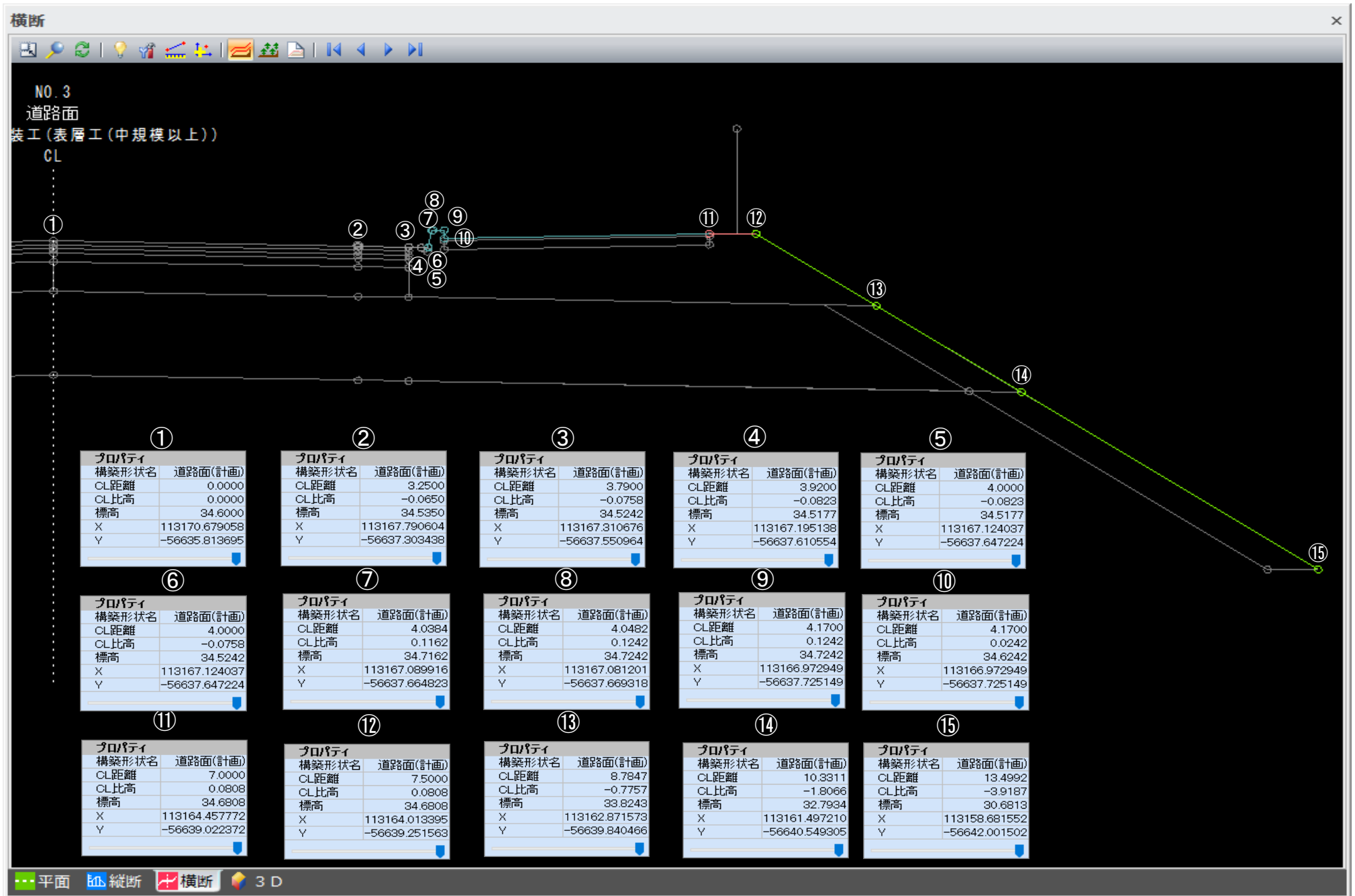
# 横断面（道路面）

【読取り結果】

【チェックポイント】

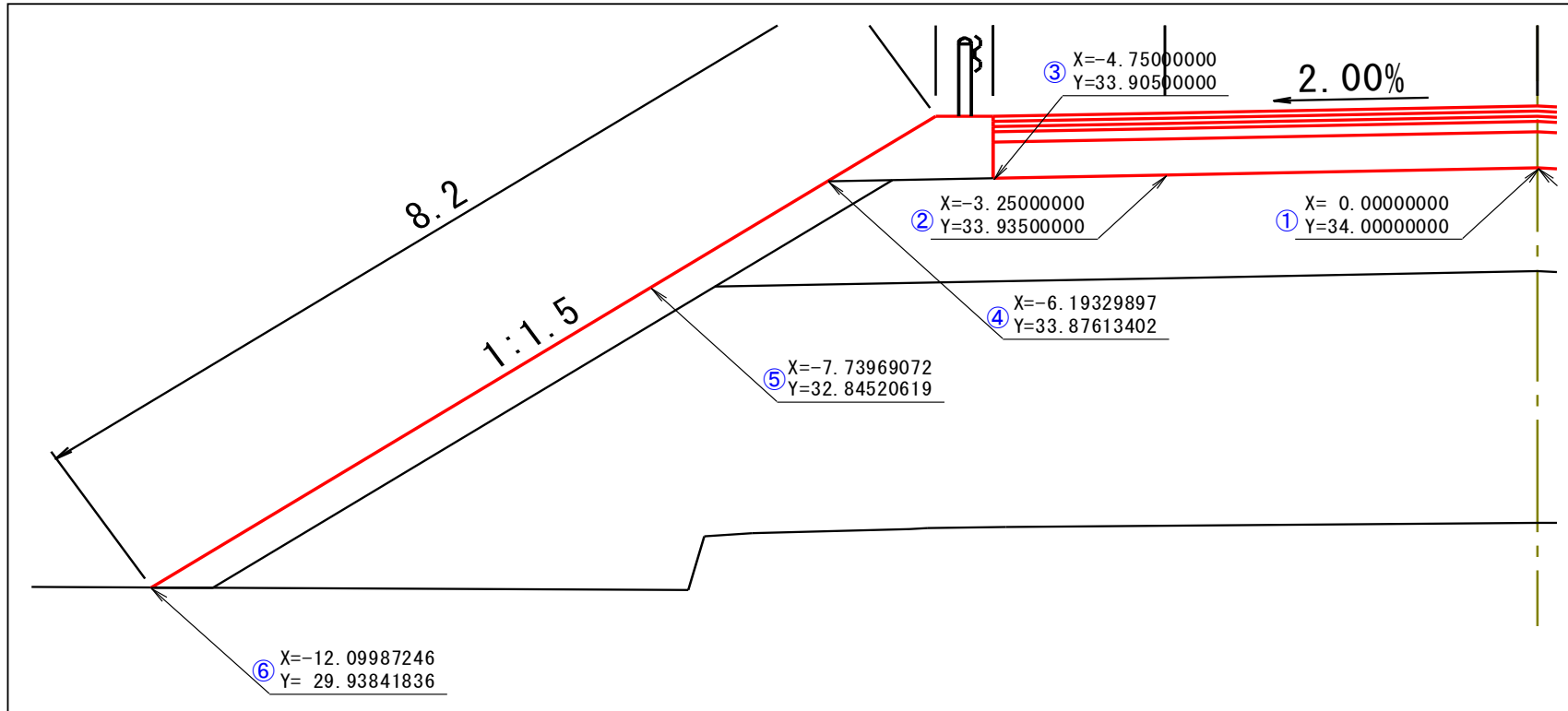
項番	項目	幅	高さ（標高）	チェック結果	備考
1	横断構成点	0.00000000	34.60000000	<del>一致</del> 不一致	
2	横断構成点	3.25000000	34.53500000	<del>一致</del> 不一致	
3	横断構成点	3.79000000	34.52420000	<del>一致</del> 不一致	
4	横断構成点	3.92000000	34.51770000	<del>一致</del> 不一致	
5	横断構成点	4.00000000	34.51770000	<del>一致</del> 不一致	
6	横断構成点	4.00000000	34.52420000	<del>一致</del> 不一致	
7	横断構成点	4.03839220	34.71616120	<del>一致</del> 不一致	
8	横断構成点	4.04819800	34.72420000	<del>一致</del> 不一致	
9	横断構成点	4.17000000	34.72420000	<del>一致</del> 不一致	
10	横断構成点	4.17000000	34.62420000	<del>一致</del> 不一致	
11	横断構成点	7.00000000	34.68080000	<del>一致</del> 不一致	
12	横断構成点	7.50000000	34.68080000	<del>一致</del> 不一致	
13	横断構成点	8.78474227	33.82430515	<del>一致</del> 不一致	
14	横断構成点	10.33113402	32.79337732	<del>一致</del> 不一致	
15	横断構成点	13.49922606	30.68131596	<del>一致</del> 不一致	

# 横断面 (道路面)



# 横断面 (路床面)

断面 : NO.3・路床面-左側



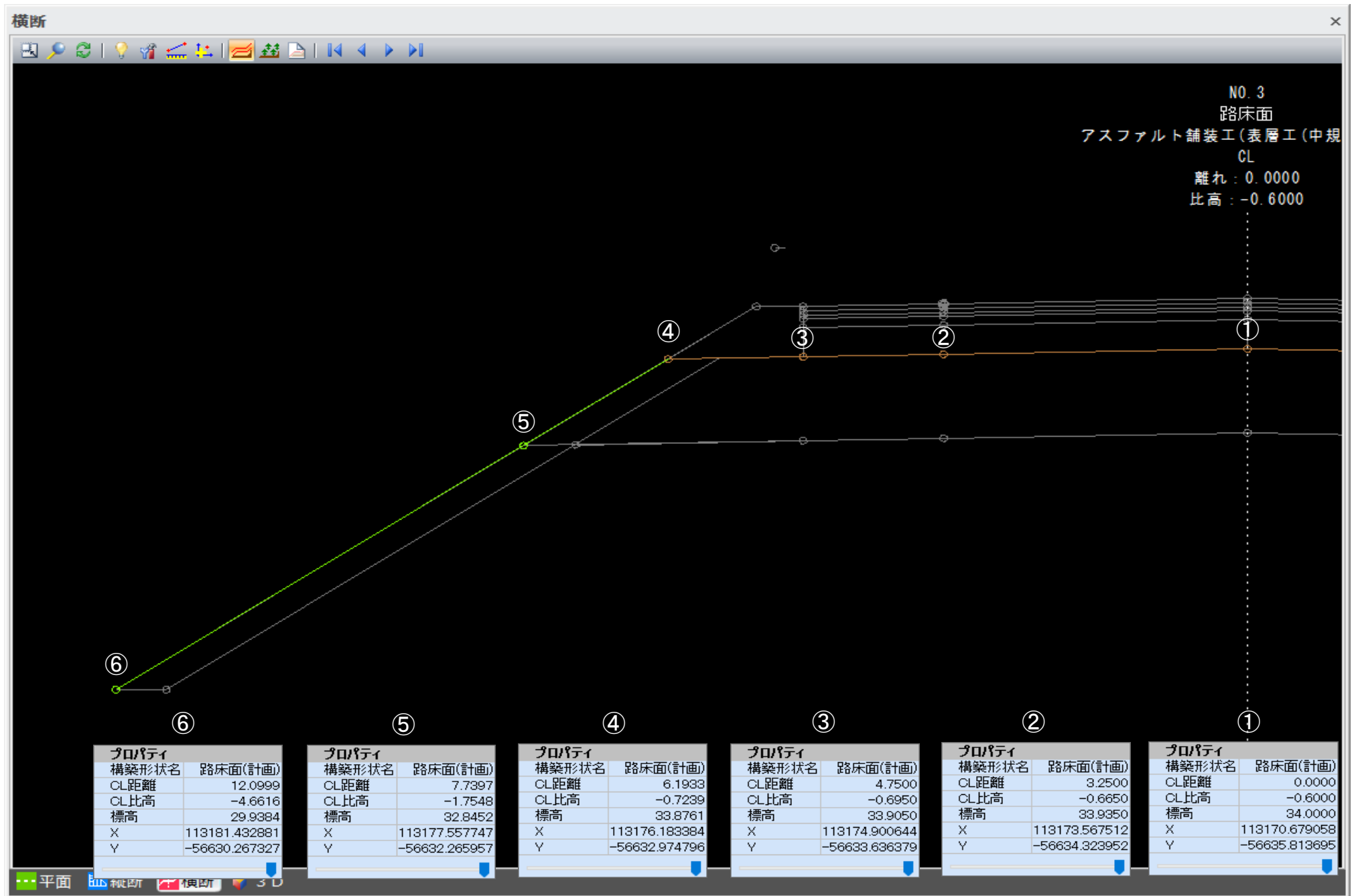
## 【読取り結果】

### 【チェックポイント】

項番	項目	幅	高さ (標高)	チェック結果	備考
1	横断構成点	0.0000000	34.0000000	<del>一致</del> 不一致	
2	横断構成点	-3.2500000	33.9350000	<del>一致</del> 不一致	
3	横断構成点	-4.7500000	33.9050000	<del>一致</del> 不一致	
4	横断構成点	-6.19329897	33.87613402	<del>一致</del> 不一致	
5	横断構成点	-7.73969072	32.84520619	<del>一致</del> 不一致	
6	横断構成点	-12.09987246	29.93841836	<del>一致</del> 不一致	



# 横断面 (路床面)



⑥

プロパティ	
構築形状名	路床面(計画)
CL距離	12.0999
CL比高	-4.6616
標高	29.9384
X	113181.432881
Y	-56630.267327

⑤

プロパティ	
構築形状名	路床面(計画)
CL距離	7.7397
CL比高	-1.7548
標高	32.8452
X	113177.557747
Y	-56632.265957

④

プロパティ	
構築形状名	路床面(計画)
CL距離	6.1933
CL比高	-0.7239
標高	33.8761
X	113176.183384
Y	-56632.974796

③

プロパティ	
構築形状名	路床面(計画)
CL距離	4.7500
CL比高	-0.6950
標高	33.9050
X	113174.900644
Y	-56633.636379

②

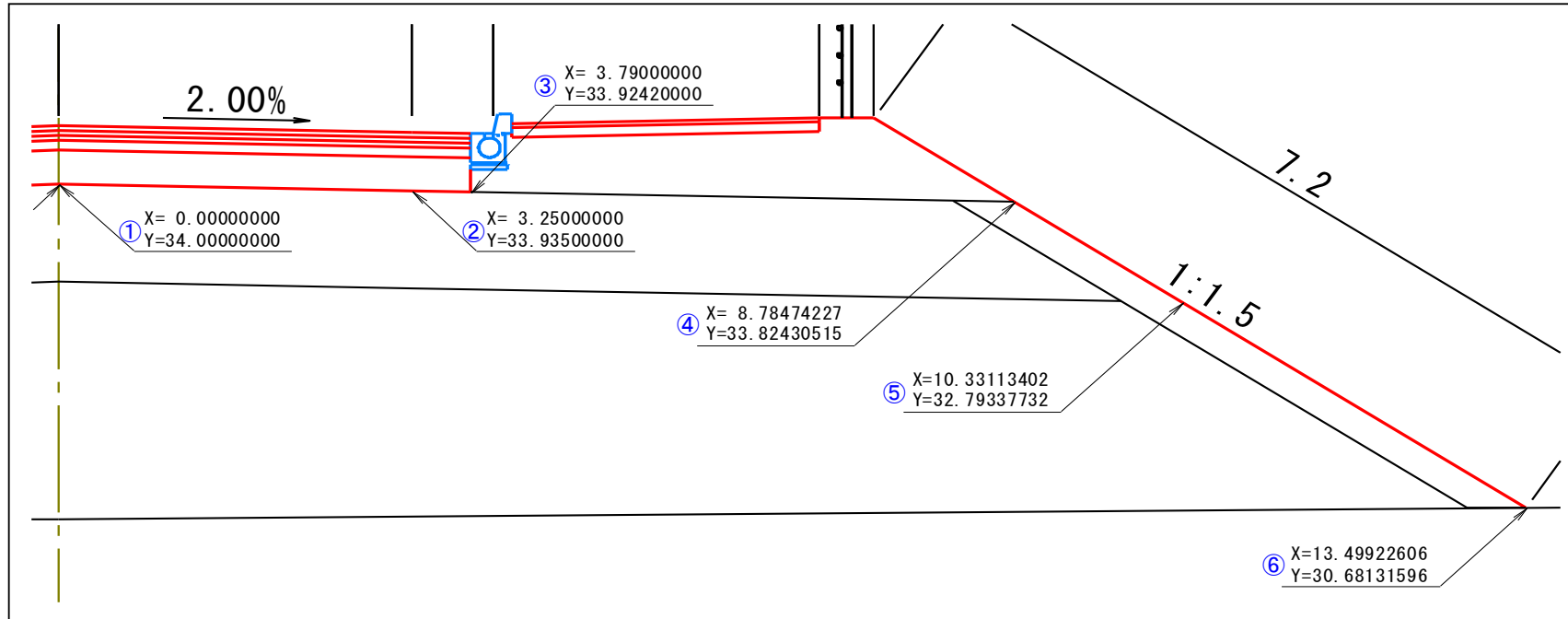
プロパティ	
構築形状名	路床面(計画)
CL距離	3.2500
CL比高	-0.6650
標高	33.9350
X	113173.567512
Y	-56634.323952

①

プロパティ	
構築形状名	路床面(計画)
CL距離	0.0000
CL比高	-0.6000
標高	34.0000
X	113170.679058
Y	-56635.813695

# 横断面（路床面）

断面：NO.3・路床面-右側

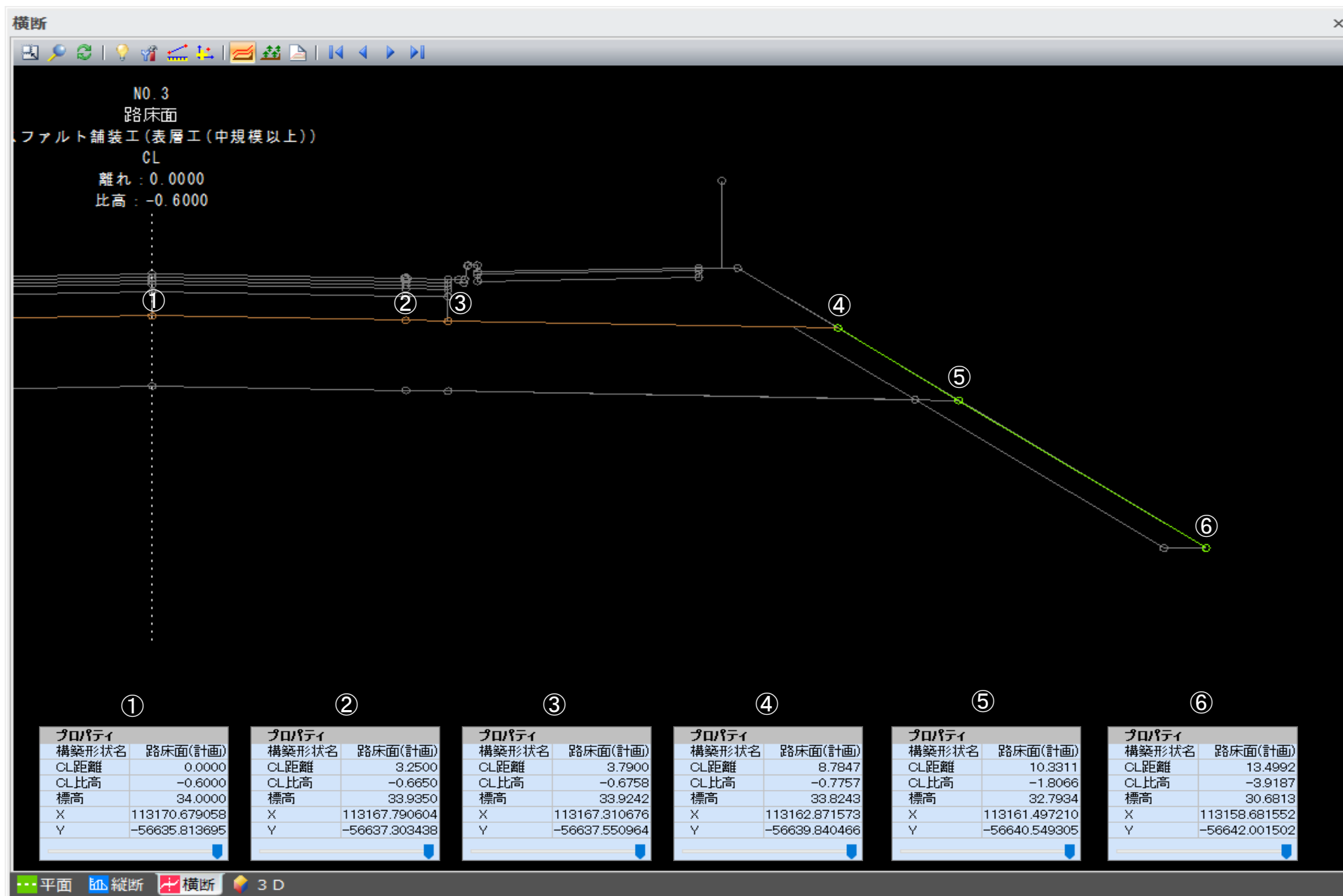


## 【読取り結果】

### 【チェックポイント】

項番	項目	幅	高さ（標高）	チェック結果	備考
1	横断構成点	0.0000000	34.0000000	<del>一致</del> 不一致	
2	横断構成点	3.2500000	33.9350000	<del>一致</del> 不一致	
3	横断構成点	3.7900000	33.9242000	<del>一致</del> 不一致	
4	横断構成点	8.7847427	33.82430515	<del>一致</del> 不一致	
5	横断構成点	10.33113402	32.79337732	<del>一致</del> 不一致	
6	横断構成点	13.49922606	30.68131596	<del>一致</del> 不一致	

# 横断面 (路床面)

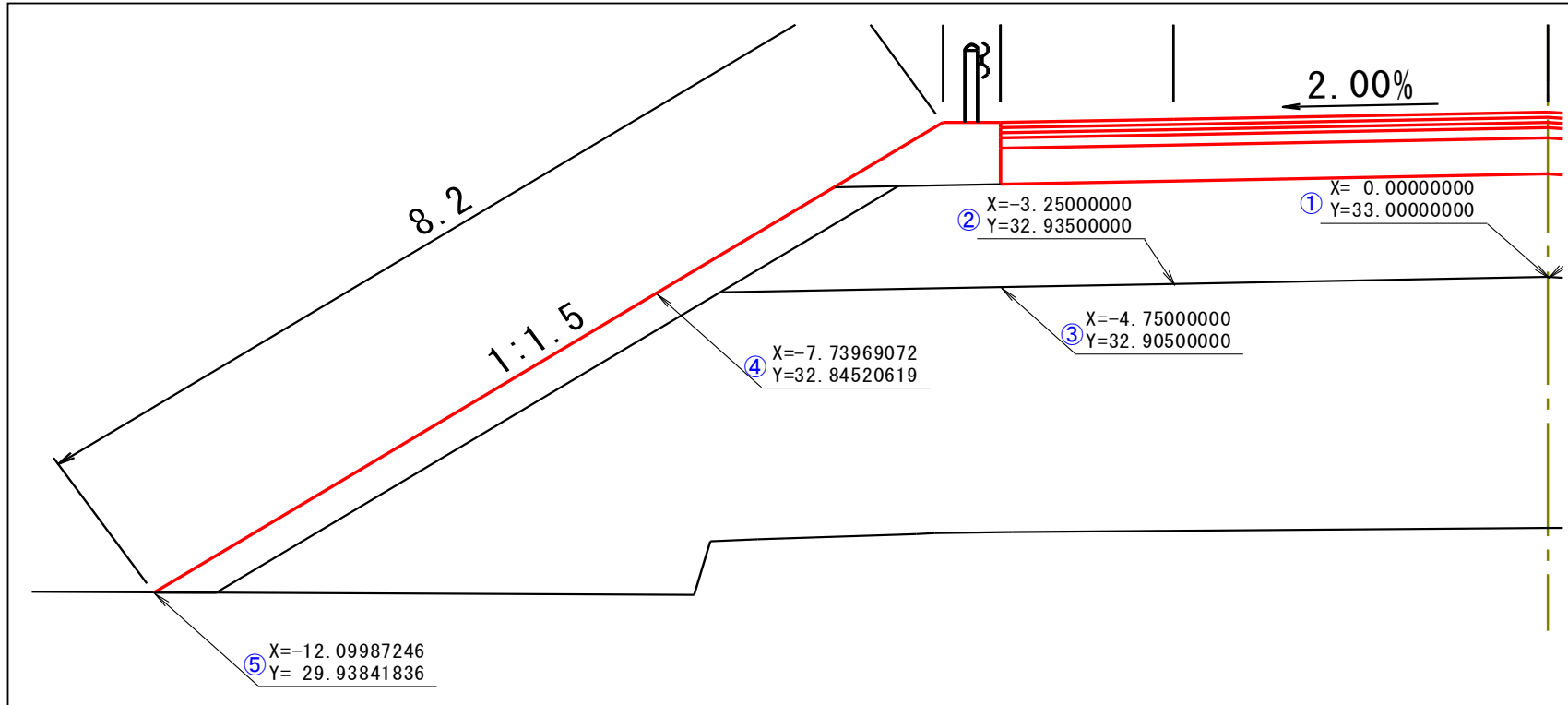


## 横断面（路床面）

---

# 横断面 (路体面)

断面 : NO.3・路体面-左側

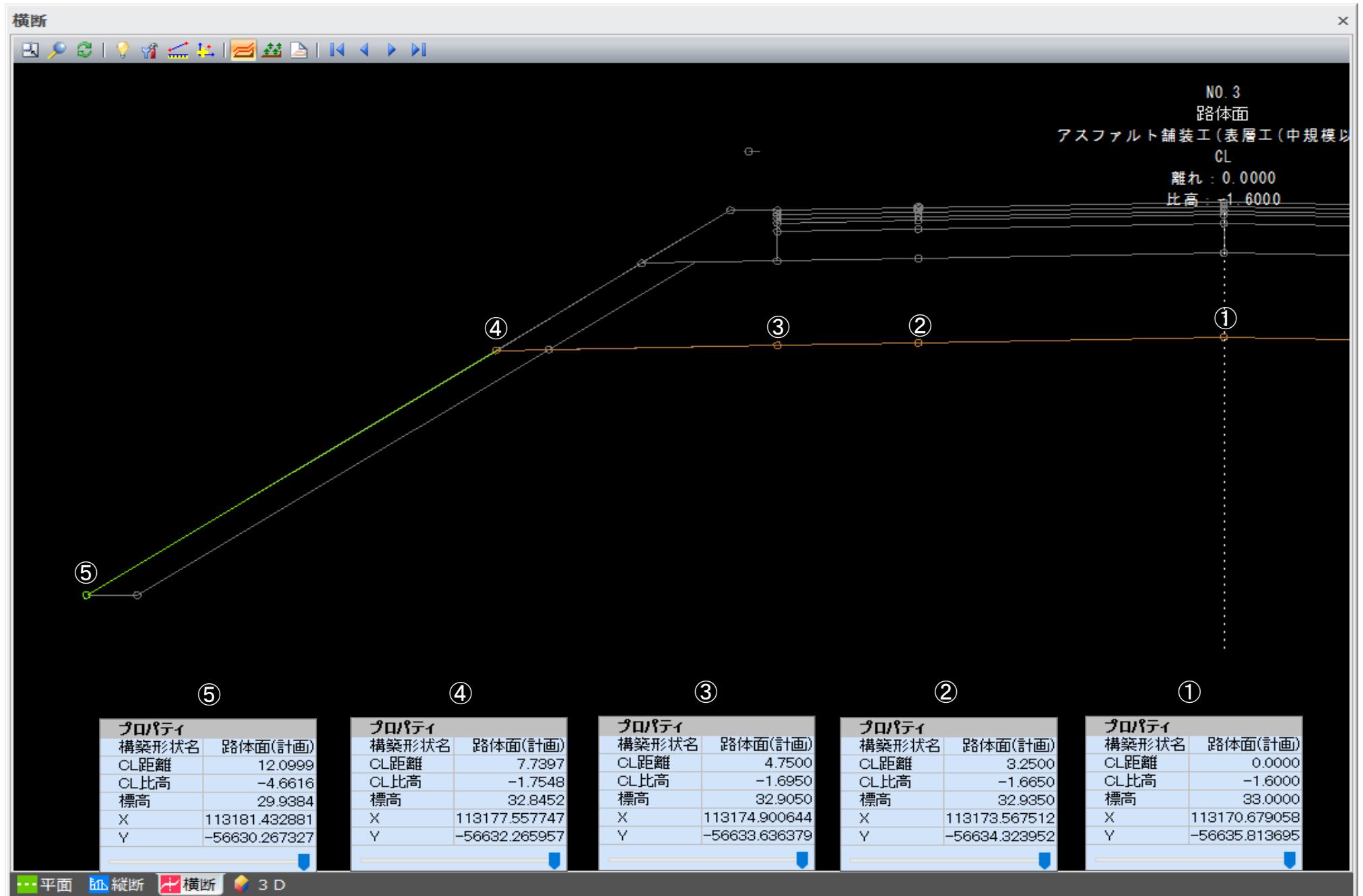


【読取り結果】

【チェックポイント】

項番	項目	幅	高さ (標高)	チェック結果	備考
1	横断構成点	0.00000000	33.00000000	一致 不一致	
2	横断構成点	-3.25000000	32.93500000	一致 不一致	
3	横断構成点	-4.75000000	32.90500000	一致 不一致	
4	横断構成点	-7.73969072	32.84520619	一致 不一致	
5	横断構成点	-12.09987246	29.93841836	一致 不一致	

# 横断面 (路体面)

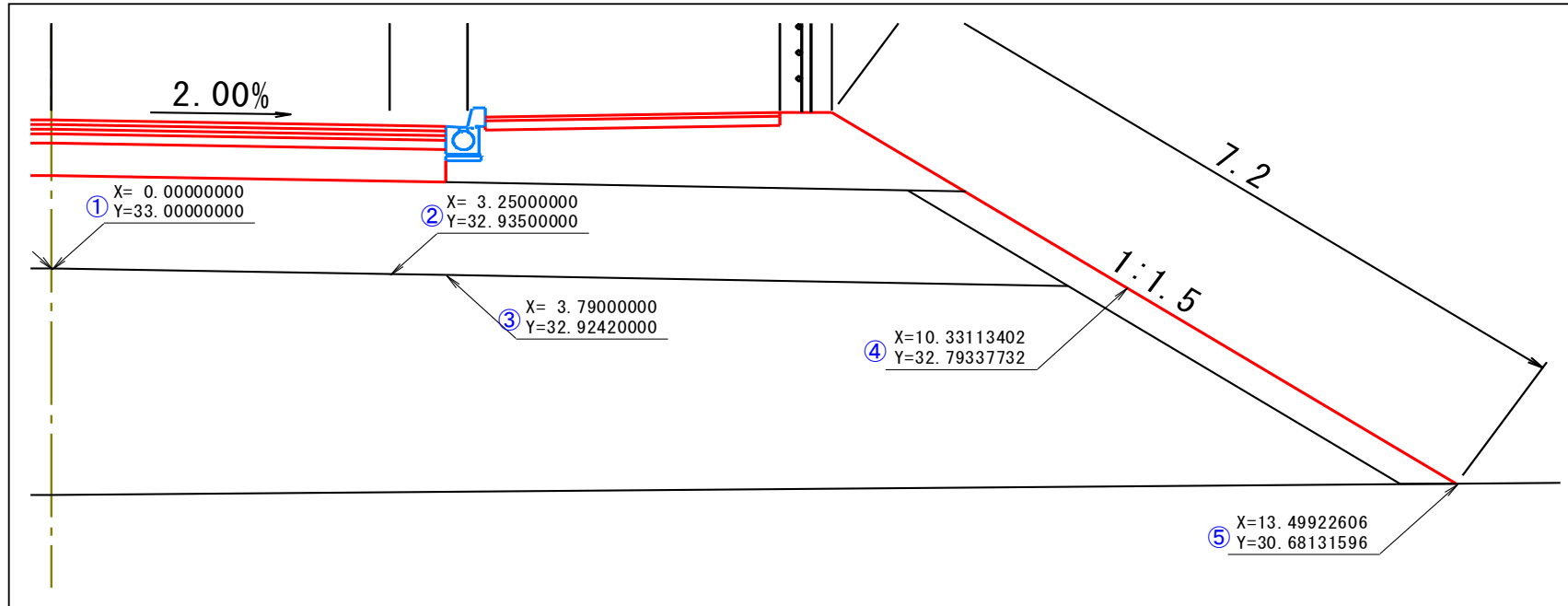


## 横断面（路体面）

---

# 横断面 (路体面)

断面 : NO.3・路体面-右側



【読取り結果】

【チェックポイント】

項番	項目	幅	高さ (標高)	チェック結果	備考
1	横断構成点	0.00000000	33.00000000	<del>一致</del> ・不一致	
2	横断構成点	3.25000000	32.93500000	<del>一致</del> ・不一致	
3	横断構成点	3.79000000	32.92420000	<del>一致</del> ・不一致	
4	横断構成点	10.33113402	32.79337732	<del>一致</del> ・不一致	
5	横断構成点	13.49922606	30.68131596	<del>一致</del> ・不一致	



# 横断面 (路体面)

