

交差点設計図化システム APS-C

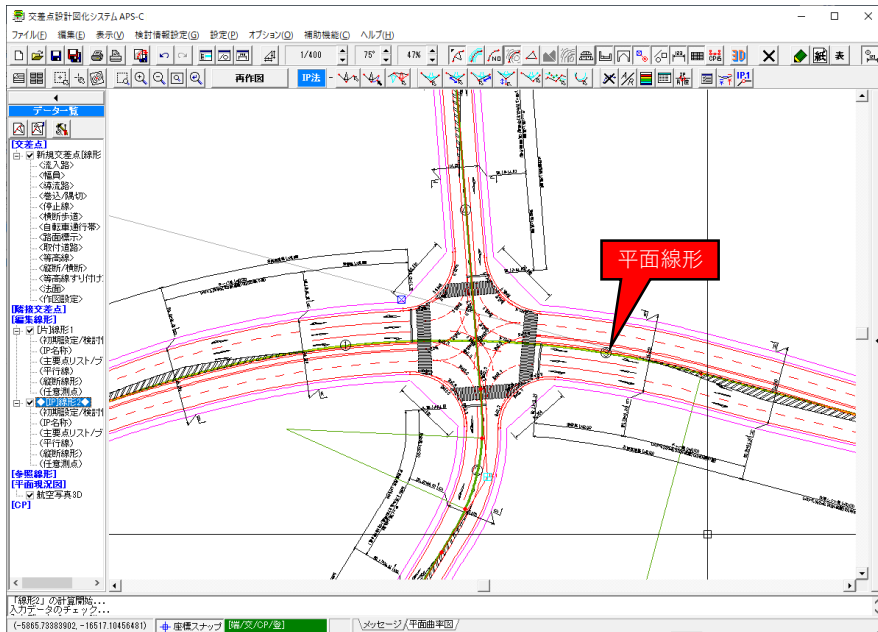
J-LandXML

作成手順書

 株式会社 エムティシー

APS-CのLandXML作成機能

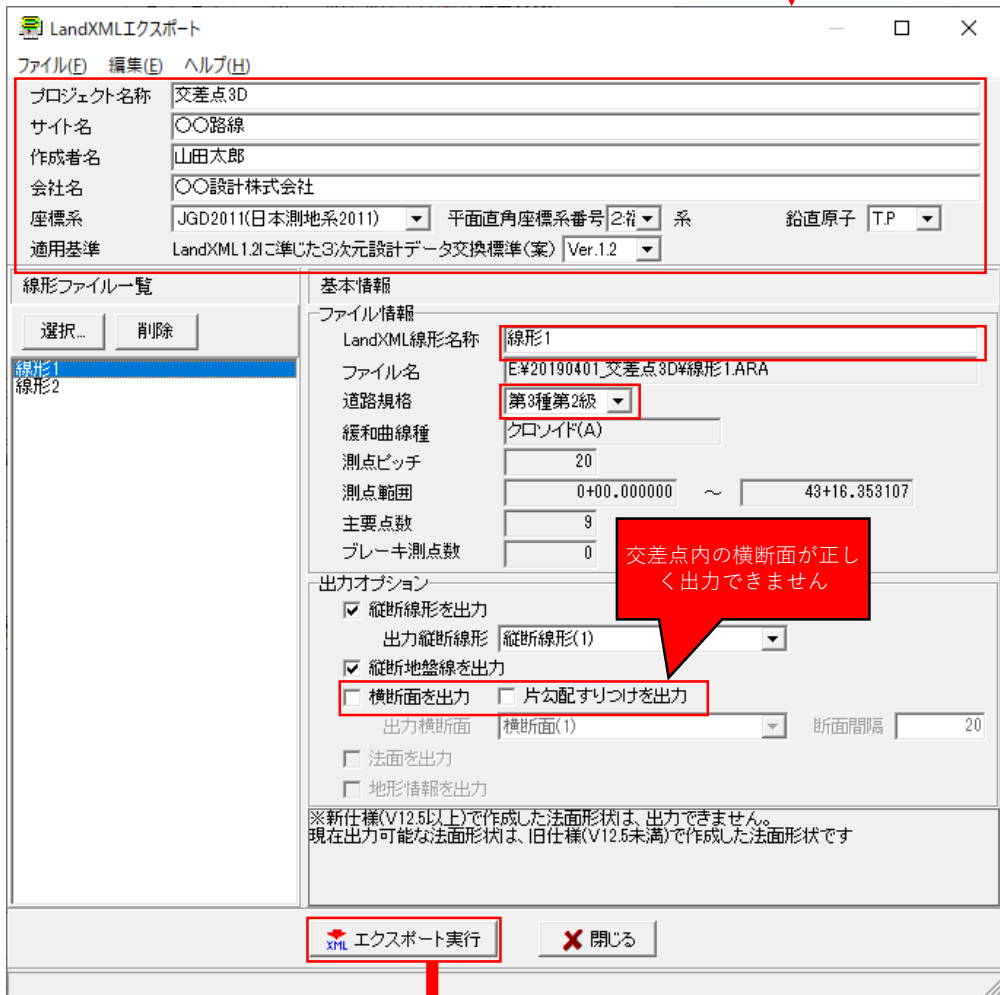
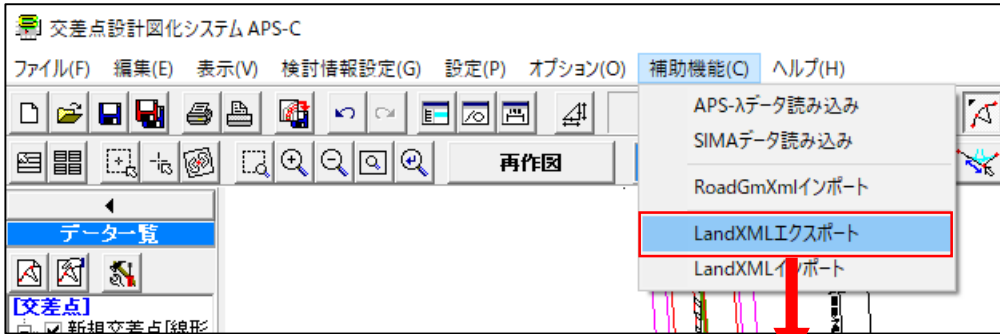
- APS-Cは、道路中心線形（平面線形・縦断線形）のLandXML出力に対応しています。
- 計画横断面を含むLandXMLを作成する場合は、APS-Cで横断面データを作成後、APS-MarkIVまたはAPS-ODANを使用してください。



横断面名称	測点	歩道左	歩道右	車道				路肩			
				左	直	右	左	直	右		
交点	0+00.00000	2.00000	2.00000	0.75000	2.25000	2.25000	0.50000	1.50000	0.50000	2.25000	
歩道	0+00.00000	2.00000	2.00000	0.75000	2.25000	2.25000	0.50000	1.50000	0.50000	2.25000	
車道	0+00.00000	2.00000	2.00000	0.75000	2.25000	2.25000	0.50000	1.50000	0.50000	2.25000	
路肩	0+00.00000	2.00000	2.00000	0.75000	2.25000	2.25000	0.50000	1.50000	0.50000	2.25000	

APS-MarkIV / APS-ODAN

- APS-CからLandXMLファイルを出力する場合は、補助機能の「LandXMLエクスポート」を使用します。



J-LandXML

(平面線形、縦断線形のみ)