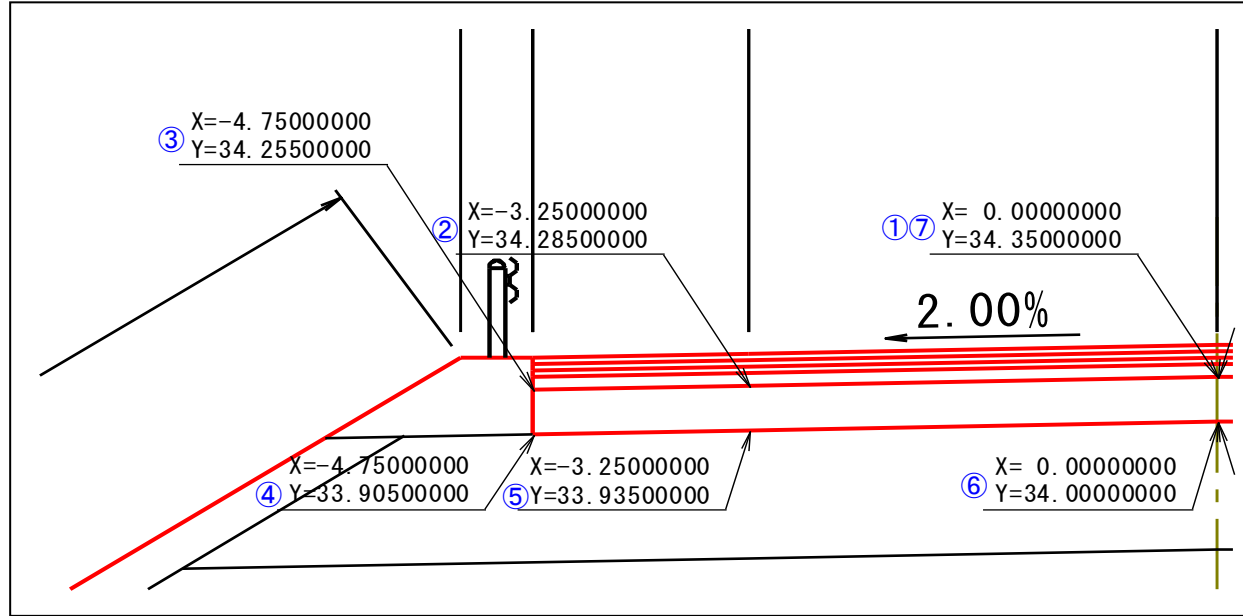


横断面（舗装工）

断面：NO.3・舗装工-左側



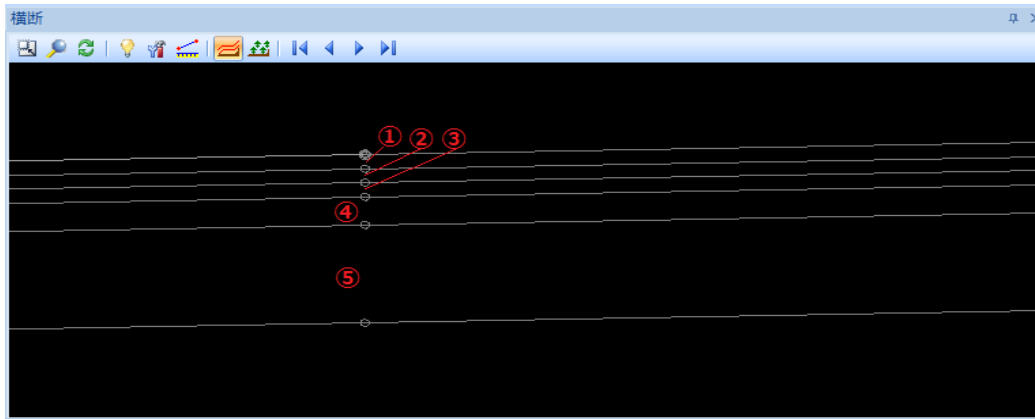
【読取り結果】

【チェックポイント】

項番	項目	舗装厚	チェック結果	備考
1	表層工	0.050000	一致・不一致	
2	中間層	0.050000	一致・不一致	
3	基層	0.050000	一致・不一致	
4	上層路盤工	0.100000	一致・不一致	
5	下層路盤工	0.350000	一致・不一致	

項番	項目	幅	高さ（標高）	チェック結果	備考
6	下層路盤工横断構成点1	0.0000000	34.3500000	一致・不一致	※形状の入力は可能です。ClosedAreaとしての維持は行ないません。
7	下層路盤工横断構成点2	-3.2500000	34.2850000	一致・不一致	
8	下層路盤工横断構成点3	-4.7500000	34.2550000	一致・不一致	
9	下層路盤工横断構成点4	-4.7500000	33.9050000	一致・不一致	
10	下層路盤工横断構成点5	-3.2500000	33.9350000	一致・不一致	
11	下層路盤工横断構成点6	0.0000000	34.0000000	一致・不一致	
12	下層路盤工横断構成点7	0.0000000	34.3500000	一致・不一致	

横断面（舗装工）



①

計測：2点間距離

距離 5.0000

ΔX 0.0000

ΔY -5.0000

勾配(%)

比率(1:x) 0.000

単位

m cm mm

クリア 終了

②

計測：2点間距離

距離 5.0000

ΔX 0.0000

ΔY -5.0000

勾配(%)

比率(1:x) 0.000

単位

m cm mm

クリア 終了

③

計測：2点間距離

距離 5.0000

ΔX 0.0000

ΔY -5.0000

勾配(%)

比率(1:x) 0.000

単位

m cm mm

クリア 終了

④

計測：2点間距離

距離 10.0000

ΔX 0.0000

ΔY -10.0000

勾配(%)

比率(1:x) 0.000

単位

m cm mm

クリア 終了

⑤

計測：2点間距離

距離 35.0000

ΔX 0.0000

ΔY -35.0000

勾配(%)

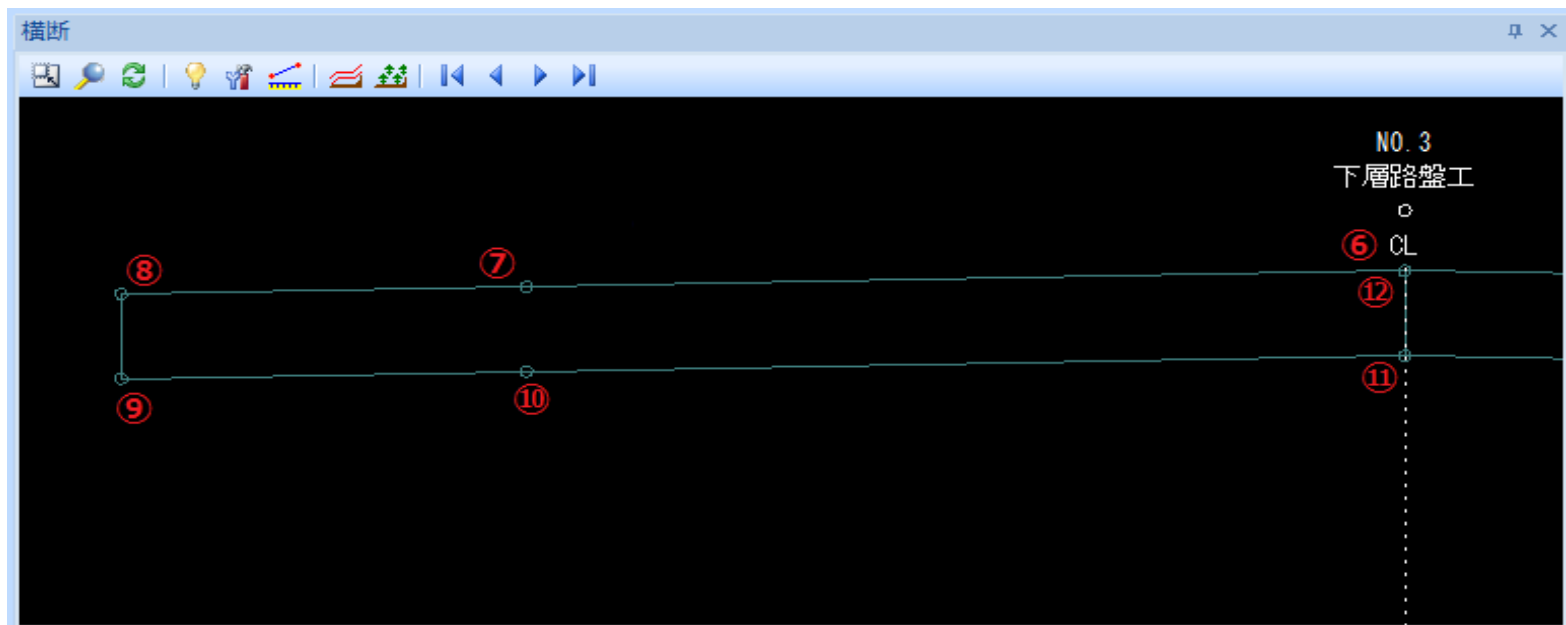
比率(1:x) 0.000

単位

m cm mm

クリア 終了

横断面（舗装工）



⑥ プロパティ

構築形状名	下層路盤工(計画)
CL距離	0.0000
CL比高	-0.2500
標高	34.3500
X	113170.679058
Y	-56635.813695

⑦ プロパティ

構築形状名	下層路盤工(計画)
CL距離	3.2500
CL比高	-0.3150
標高	34.2850
X	113173.567512
Y	-56634.323952

⑧ プロパティ

構築形状名	下層路盤工(計画)
CL距離	4.7500
CL比高	-0.3450
標高	34.2550
X	113174.900644
Y	-56633.636379

⑨ プロパティ

構築形状名	下層路盤工(計画)
CL距離	4.7500
CL比高	-0.6950
標高	33.9050
X	113174.900644
Y	-56633.636379

⑩ プロパティ

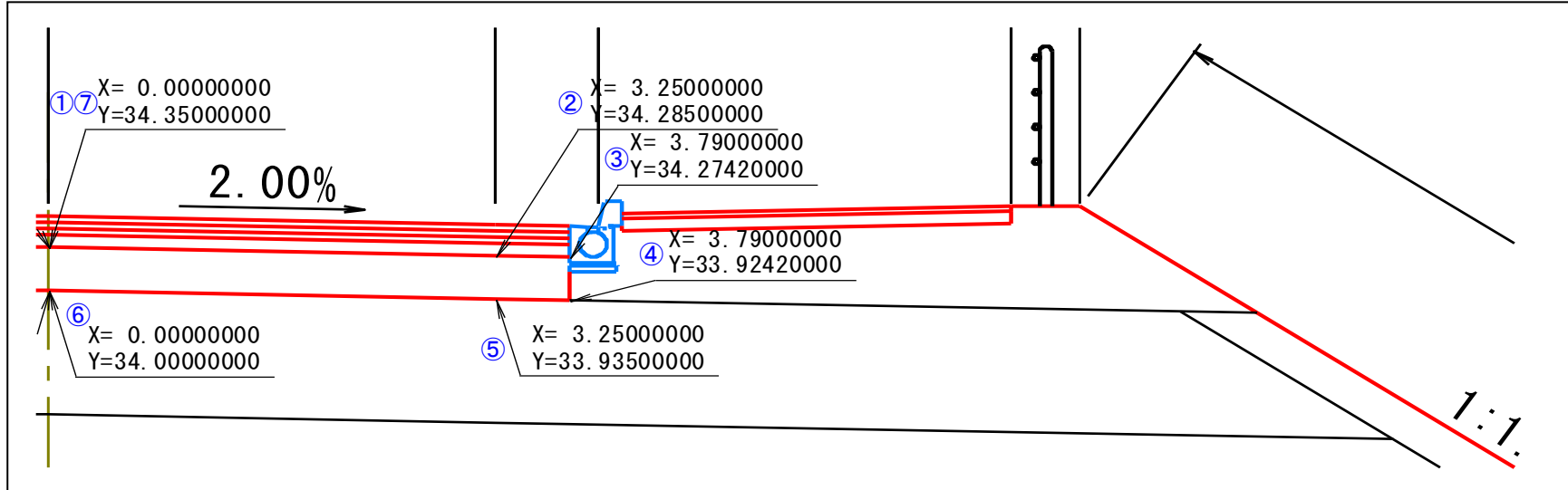
構築形状名	下層路盤工(計画)
CL距離	3.2500
CL比高	-0.6850
標高	33.9350
X	113173.567512
Y	-56634.323952

⑪ プロパティ

構築形状名	下層路盤工(計画)
CL距離	0.0000
CL比高	-0.6000
標高	34.0000
X	113170.679058
Y	-56635.813695

横断面（舗装工）

断面：NO.3・舗装工-右側



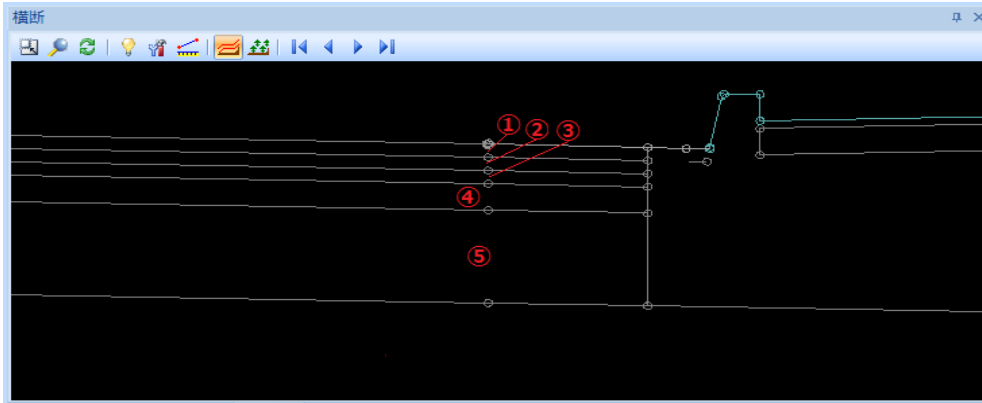
【読取り結果】

【チェックポイント】

項番	項目	舗装厚	チェック結果	備考
1	表層工	0.050000	一致・不一致	
2	中間層	0.050000	一致・不一致	
3	基層	0.050000	一致・不一致	
4	上層路盤工	0.100000	一致・不一致	
5	下層路盤工	0.350000	一致・不一致	

項番	項目	幅	高さ（標高）	チェック結果	備考
6	下層路盤工横断構成点1	0.0000000	34.3500000	一致・不一致	※形状の入力は可能です。ClosedAreaとしての維持は行ないません。
7	下層路盤工横断構成点2	3.2500000	34.2850000	一致・不一致	
8	下層路盤工横断構成点3	3.7900000	34.2742000	一致・不一致	
9	下層路盤工横断構成点4	3.7900000	33.9242000	一致・不一致	
10	下層路盤工横断構成点5	3.2500000	33.9350000	一致・不一致	
11	下層路盤工横断構成点6	0.0000000	34.0000000	一致・不一致	
12	下層路盤工横断構成点7	0.0000000	34.3500000	一致・不一致	

横断面（舗装工）



① 計測：2点間距離

距離	5.0000
ΔX	0.0000
ΔY	-5.0000
勾配(%)	
比率(1:x)	0.000

単位
 m cm mm

クリア 終了

② 計測：2点間距離

距離	5.0000
ΔX	0.0000
ΔY	-5.0000
勾配(%)	
比率(1:x)	0.000

単位
 m cm mm

クリア 終了

③ 計測：2点間距離

距離	5.0000
ΔX	0.0000
ΔY	-5.0000
勾配(%)	
比率(1:x)	0.000

単位
 m cm mm

クリア 終了

④ 計測：2点間距離

距離	10.0000
ΔX	0.0000
ΔY	-10.0000
勾配(%)	
比率(1:x)	0.000

単位
 m cm mm

クリア 終了

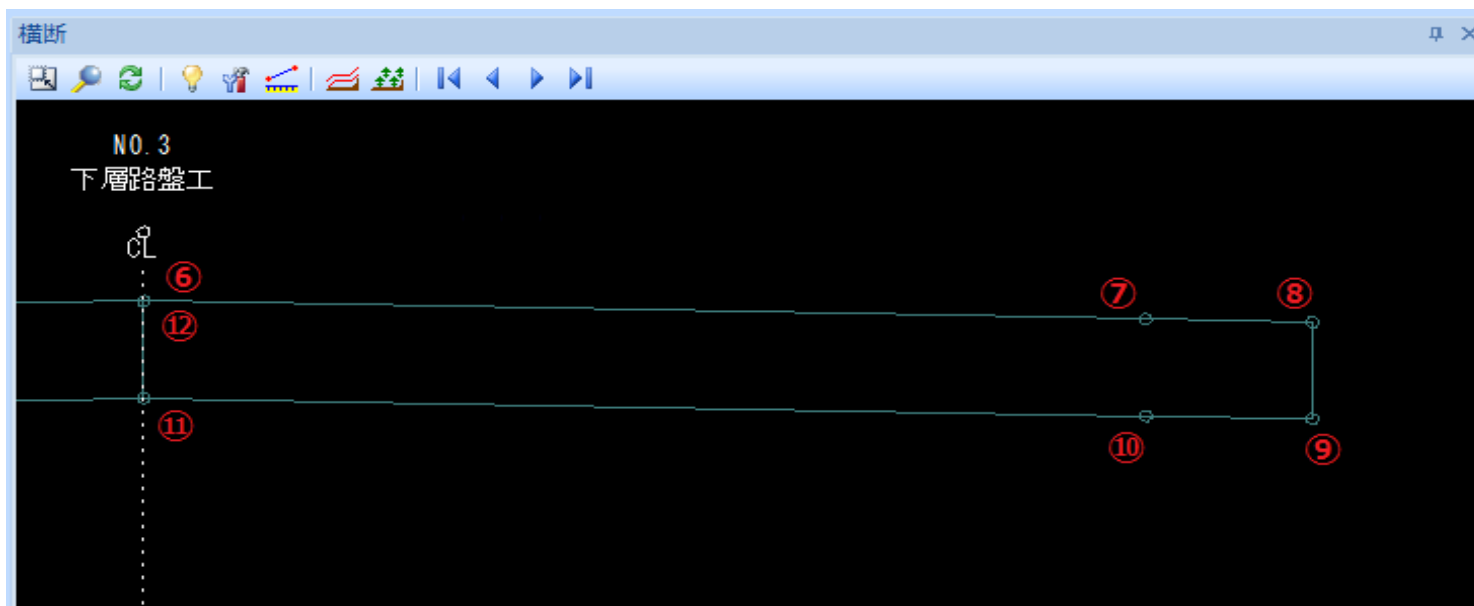
⑤ 計測：2点間距離

距離	35.0000
ΔX	0.0000
ΔY	-35.0000
勾配(%)	
比率(1:x)	0.000

単位
 m cm mm

クリア 終了

横断面（舗装工）



⑥
⑫

プロパティ	
構築形状名	下層路盤工(計画)
CL距離	0.0000
CL比高	-0.2500
標高	34.3500
X	113170.679058
Y	-56635.813695

⑦

プロパティ	
構築形状名	下層路盤工(計画)
CL距離	3.2500
CL比高	-0.3150
標高	34.2850
X	113167.790604
Y	-56637.303438

⑧

プロパティ	
構築形状名	下層路盤工(計画)
CL距離	3.7900
CL比高	-0.3258
標高	34.2742
X	113167.310676
Y	-56637.550964

⑨

プロパティ	
構築形状名	下層路盤工(計画)
CL距離	3.7900
CL比高	-0.6758
標高	33.9242
X	113167.310676
Y	-56637.550964

⑩

プロパティ	
構築形状名	下層路盤工(計画)
CL距離	3.2500
CL比高	-0.6650
標高	33.9350
X	113167.790604
Y	-56637.303438

⑪

プロパティ	
構築形状名	下層路盤工(計画)
CL距離	0.0000
CL比高	-0.6000
標高	34.0000
X	113170.679058
Y	-56635.813695