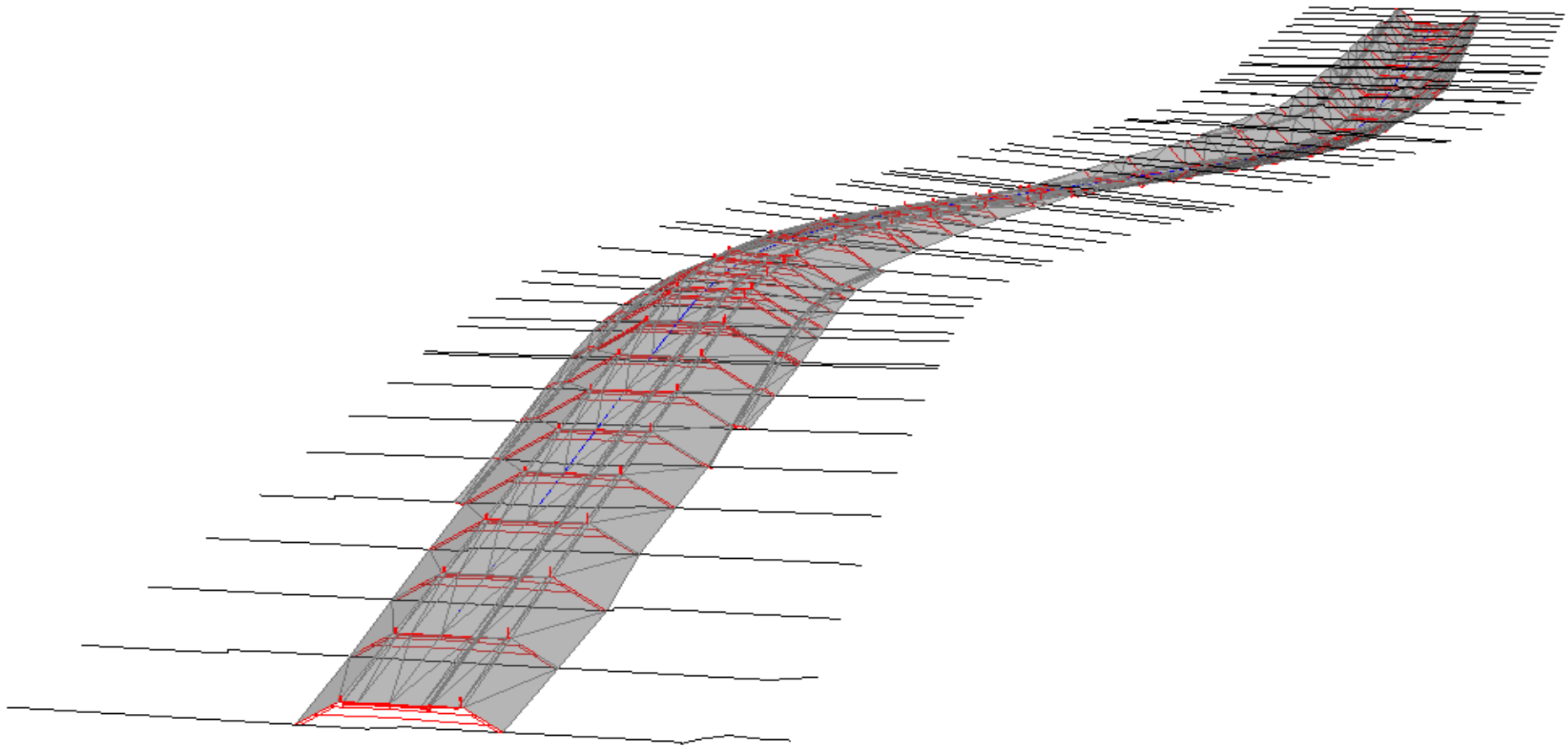


サーフェス（道路面）

道路面



【読み取り結果】

【チェックポイント】

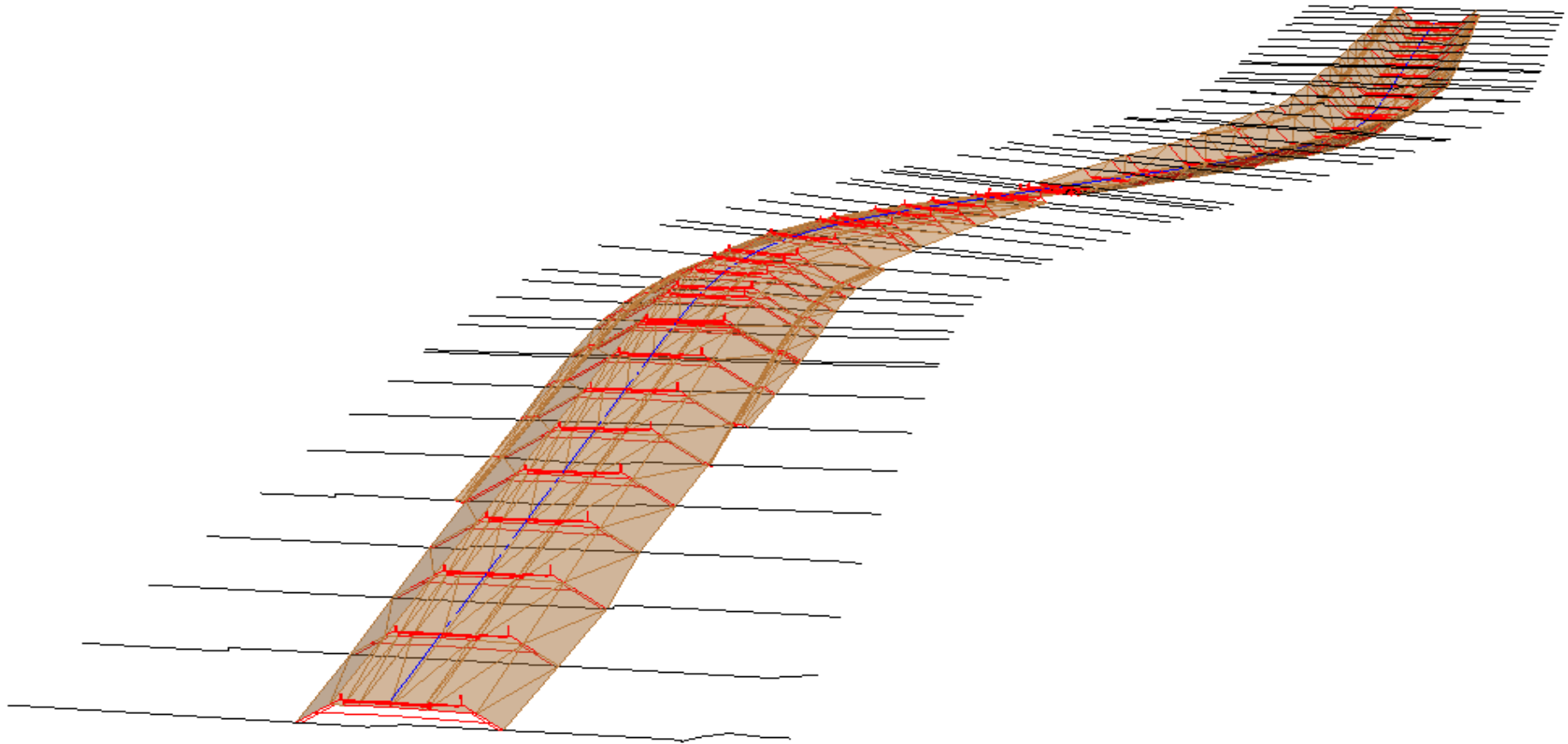
項番	項目	内容	チェック結果	備考
1	Surfaces-desc	道路面 (FinishedGrade)	一致 不一致	
2	形状		一致 不一致	

サーフェス (道路面)



サーフェス（道路面）

路床面



【読み取り結果】

【チェックポイント】

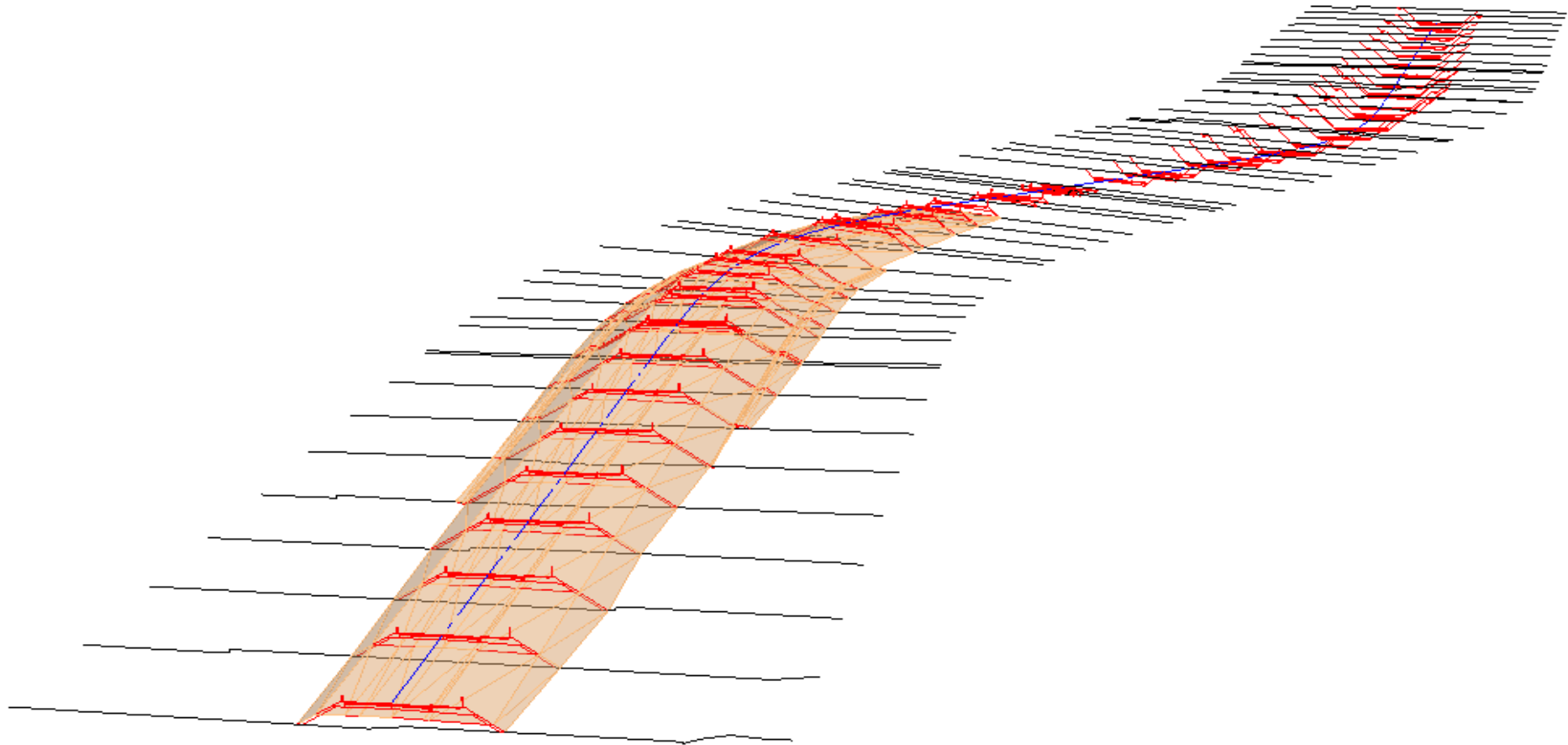
項番	項目	内容	チェック結果	備考
1	Surfaces-desc	路床面 (SubBase)	一致 ・不一致	
2	形状		一致 ・不一致	

サーフェス (道路面)



サーフェス（道路面）

路体面

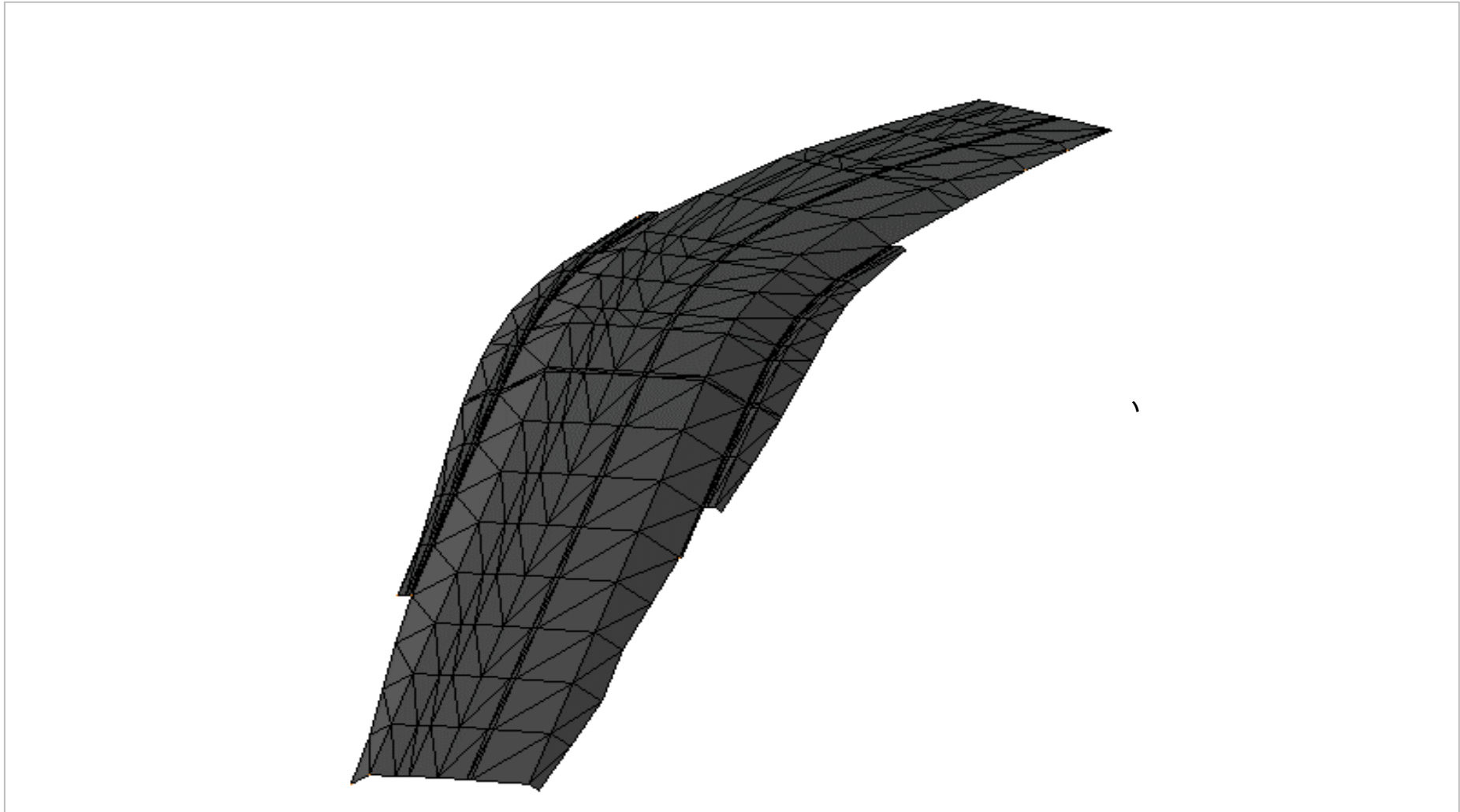


【読取り結果】

【チェックポイント】


項番	項目	内容	チェック結果	備考
1	Surfaces-desc	路体面(SubGrade)	一致 不一致	
2	形状		一致 不一致	

サーフェス (道路面)



サーフェス（道路面）

現況地形面



【読み取り結果】

【チェックポイント】

項番	項目	内容	チェック結果	備考
1	Surfaces-desc	現況地形 (ExistingGrade)	一致 不一致	
2	形状		一致 不一致	

サーフェス (道路面)

